



# Donauwörth

DONAU

Nordheim

Hamlar

Auchseshaim

SCHMUTTER

Asbach-Bäumenheim

Eggelstetten

Oberdorf am Lech

Mertingen

Burghöfe

Druisheim

SCHMUTTER

## Karte 1

- Römische Trasse der Via Claudia Augusta
- - Rad-Route
- ..... Spaziergang

### Donauwörth Heissesheim

- 1 Hotel Goldener Greifen, Pflugstr. 15, www.goldener-greifen.de, 0049 906 7058260, IVV
- 1 Archäologisches Museum mit Tanzhaus
- 2 Rathaus
- 3 Rieder Tor mit Haus der Stadtgeschichte
- 4 Heimatmuseum
- 5 Liebfrauen-Münster
- 6 Fuggerhaus
- 7 Käthe-Kruse-Puppenmuseum
- 8 Donaubrücke
- 2 Hotel Donau, Augsburg Straße 6, www.hoteldonau.de, 0049 906 7006042, IVV
- 9 Historisches Ende der Römerstraße

### Asbach-Bäumenheim

- 1 Rathaus

### Mertingen

- 1 „Sölde“
- 2 „Alte Schule“
- 3 „Stadl“
- 1 Landgasthof Alte Brauerei Mertingen, Hilaria-Lechner-Str. 21, www.alte-brauerei-mertingen.de, 0049 9078 912320

### Burghöfe

- 1 Standort des Römerkastells

### Vor Druisheim

- 1 Thementafel



## Karte 2

- Römische Trasse der Via Claudia Augusta
- - Rad-Route
- ... Spaziergang

### Holzen

- 1 Kloster Holzen

### Ostendorf

- 1 St.-Michael-Kirche

### Thierhaupten

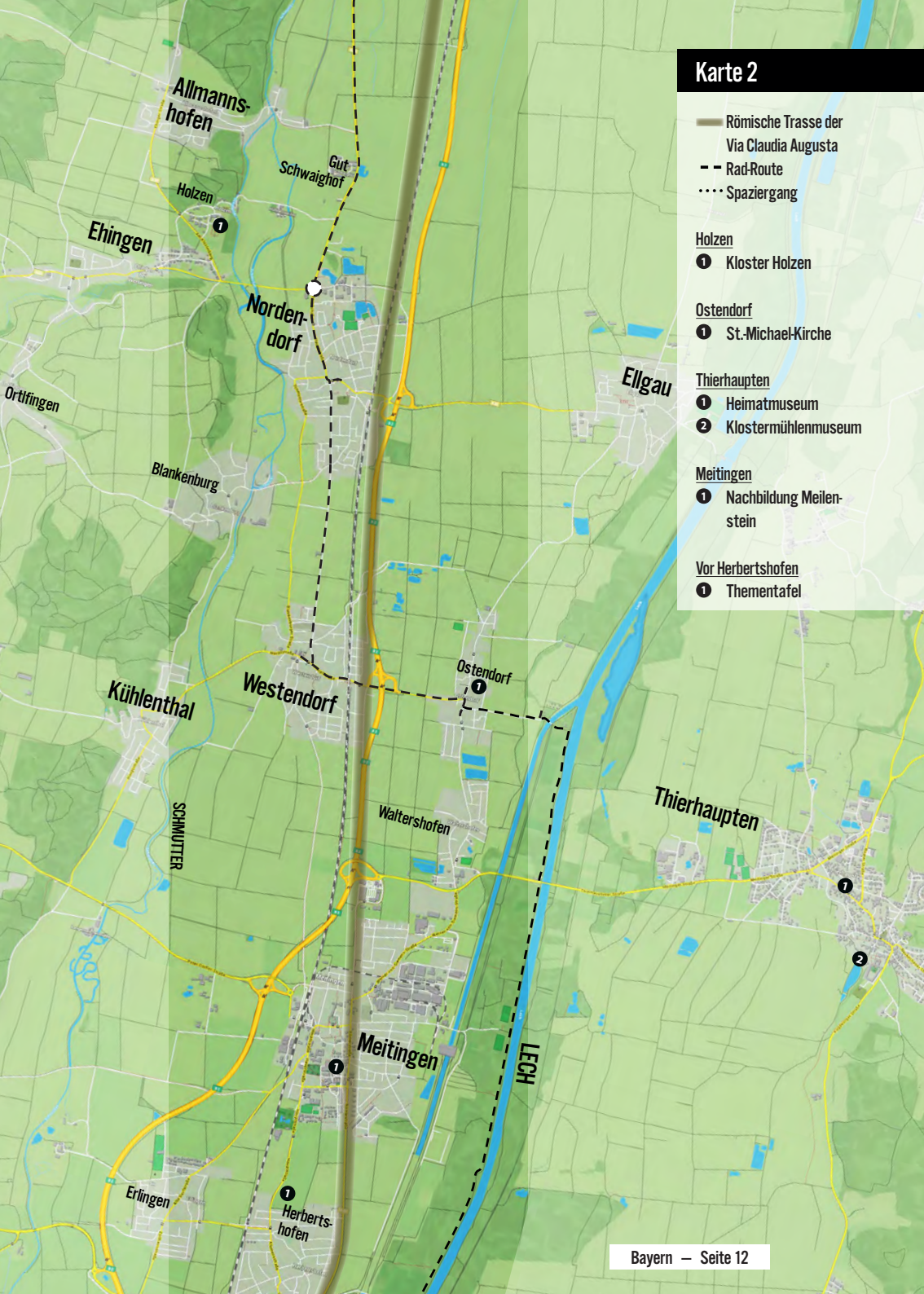
- 1 Heimatmuseum
- 2 Klostermühlenmuseum

### Meitingen

- 1 Nachbildung Meilenstein

### Vor Herbertshofen

- 1 Thementafel







### Karte 3

- Römische Trasse der Via Claudia Augusta
- - Rad-Route
- ⋯ Spaziergang

#### Langweid am Lech

- 1 Lechmuseum Bayern
- 2 Römischer Fundort

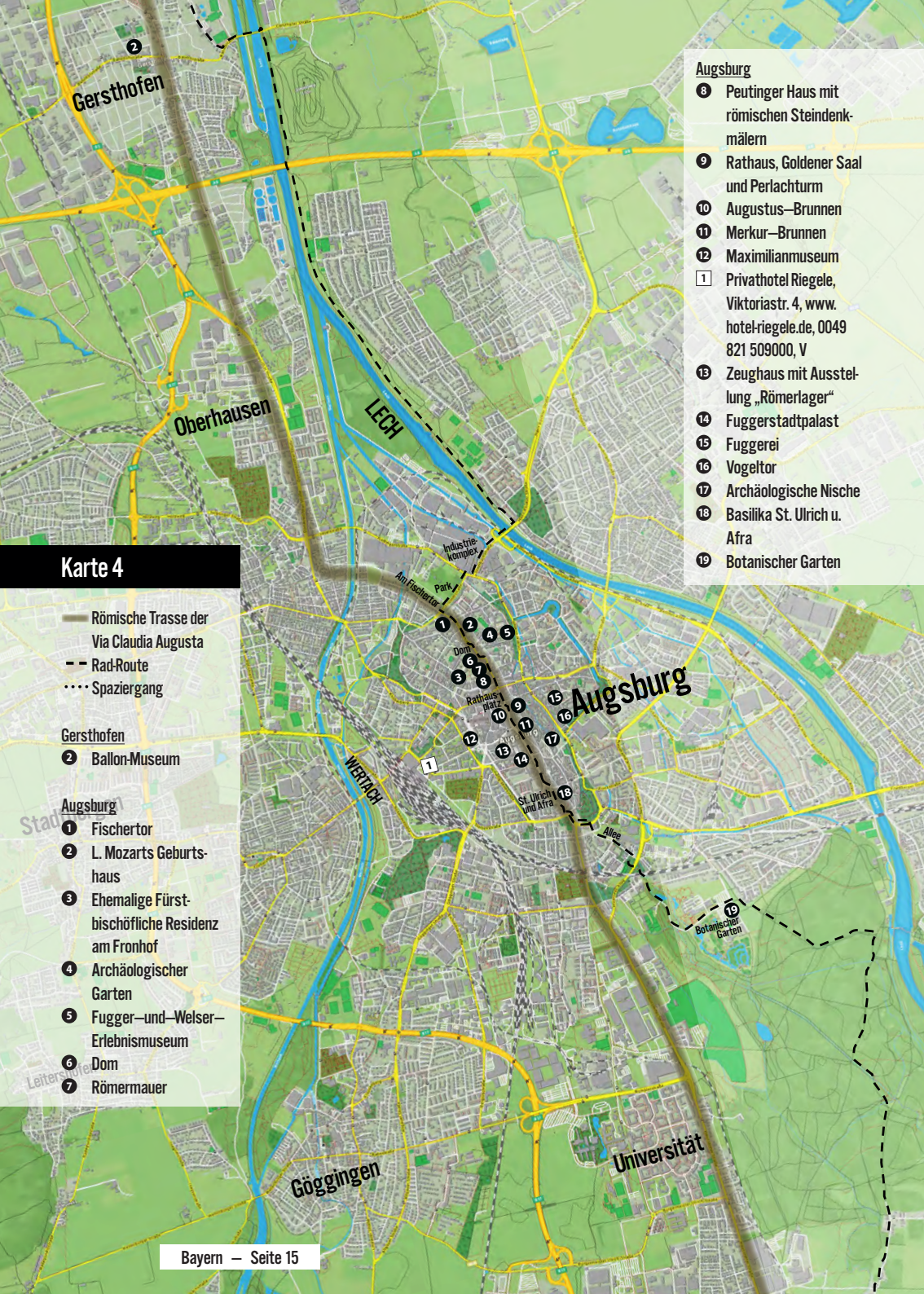
#### Gablingen

- 1 Archäologisches Heimatmuseum

#### Gersthofen

- 1 Merkur-Heiligtum





**Augsburg**

- 8 Peutingier Haus mit römischen Steindenkmälern
- 9 Rathaus, Goldener Saal und Perlachturm
- 10 Augustus-Brunnen
- 11 Merkur-Brunnen
- 12 Maximilianmuseum
- 1 Privathotel Riegele, Viktoriastr. 4, www.hotel-riegele.de, 0049 821 509000, V
- 13 Zeughaus mit Ausstellung „Römerlager“
- 14 Fuggerstadtpalast
- 15 Fuggerei
- 16 Vogeltor
- 17 Archäologische Nische
- 18 Basilika St. Ulrich u. Afra
- 19 Botanischer Garten

**Karte 4**

- Römische Trasse der Via Claudia Augusta
- - Rad-Route
- ... Spaziergang

**Gersthofen**

- 2 Ballon-Museum

**Augsburg**

- 1 Fischertor
- 2 L. Mozarts Geburtshaus
- 3 Ehemalige Fürstbischöfliche Residenz am Fronhof
- 4 Archäologischer Garten
- 5 Fugger- und Welser-Erlebnismuseum
- 6 Dom
- 7 Römermauer



## Karte 5

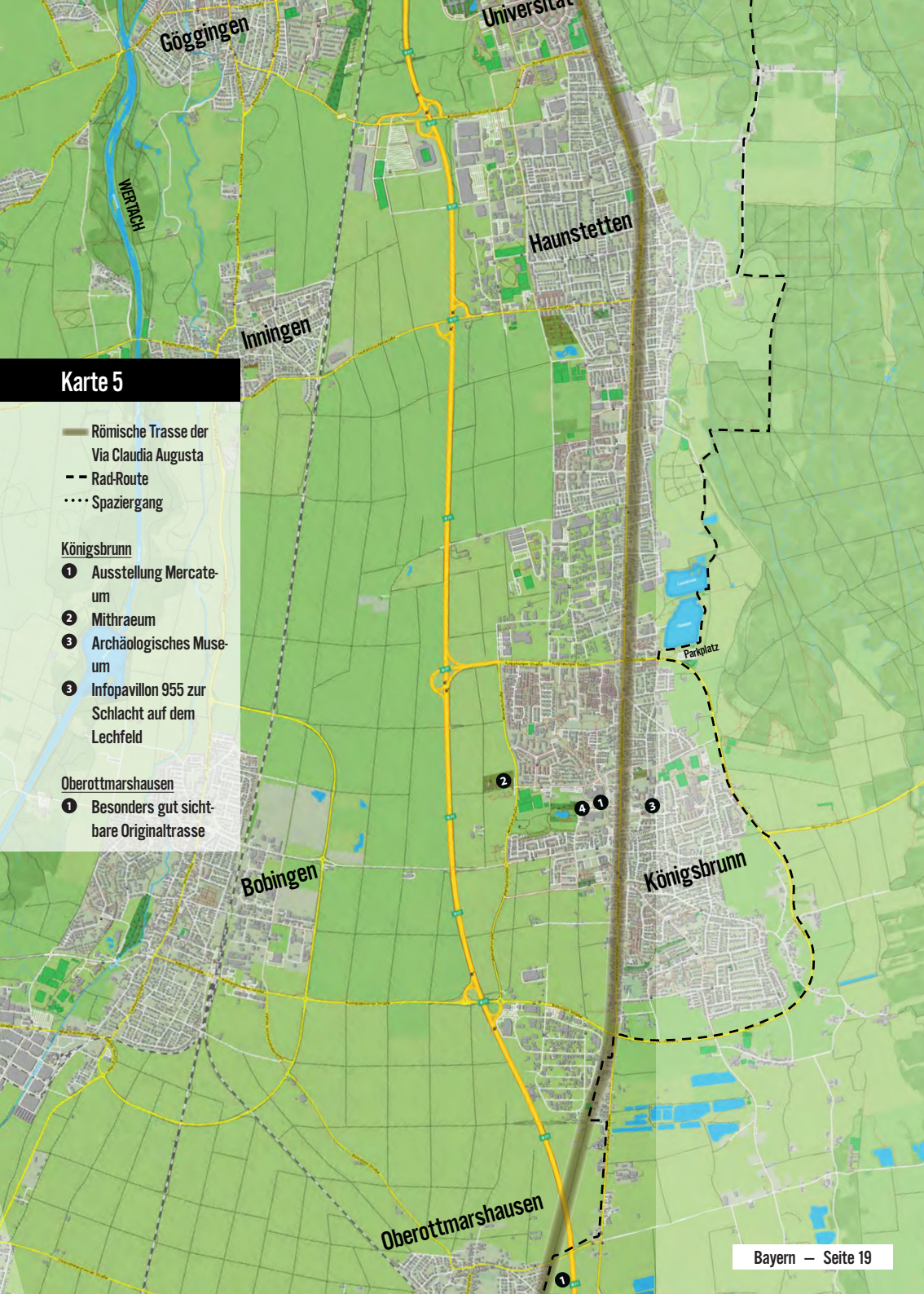
- Römische Trasse der Via Claudia Augusta
- - Rad-Route
- .... Spaziergang

### Königsbrunn

- 1 Ausstellung Mercateum
- 2 Mithraeum
- 3 Archäologisches Museum
- 3 Infopavillon 955 zur Schlacht auf dem Lechfeld

### Oberottmarshausen

- 1 Besonders gut sichtbare Originaltrasse





## Karte 6

- Römische Trasse der Via Claudia Augusta
- - Rad-Route
- ... Spaziergang

### Oberottmarshausen

- 1 Besonders gut sichtbare Originaltrasse

### Kleinaitingen

- 1 Besonders gut sichtbare Originaltrasse

### Graben

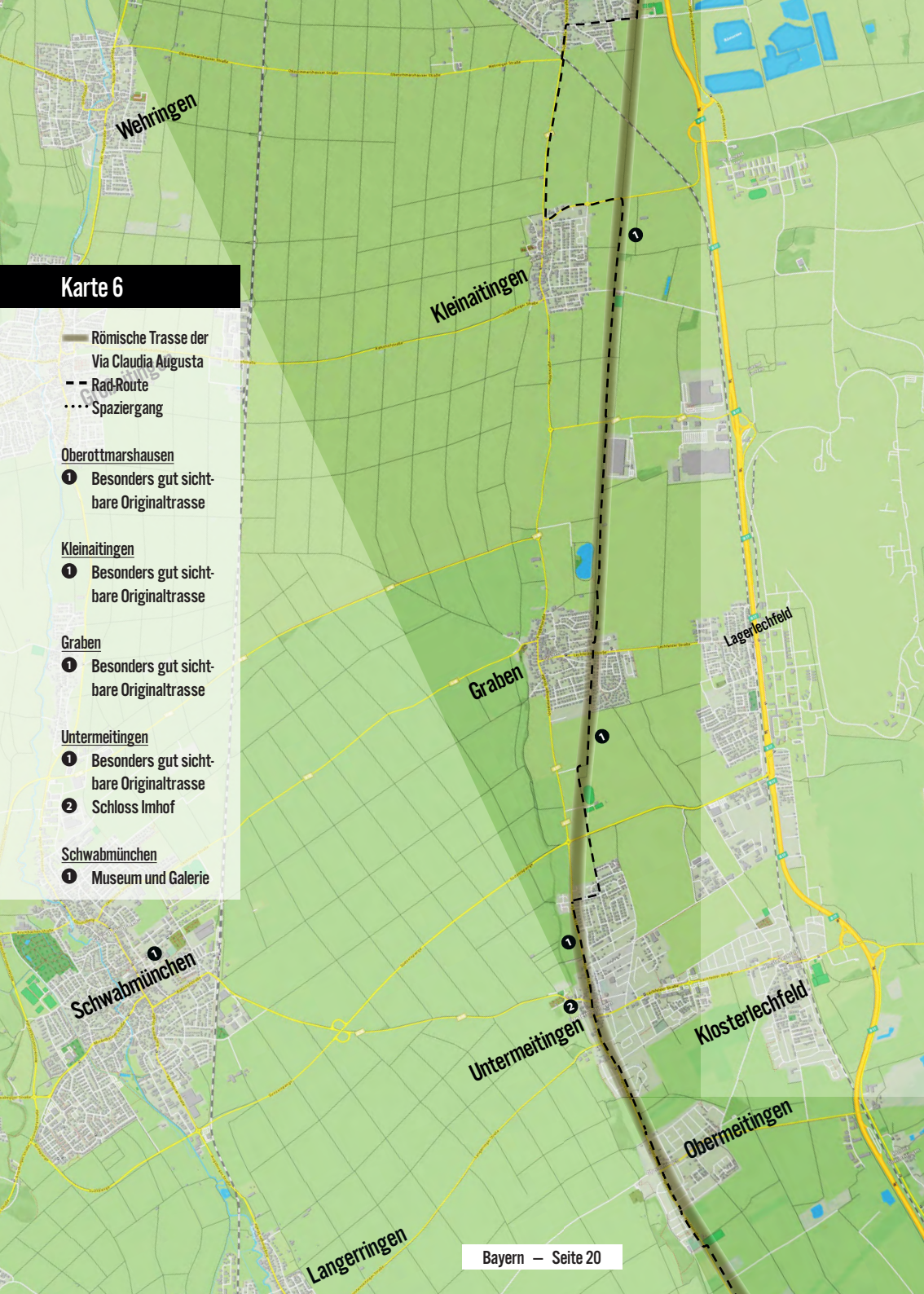
- 1 Besonders gut sichtbare Originaltrasse

### Untermeitingen

- 1 Besonders gut sichtbare Originaltrasse
- 2 Schloss Imhof




### Schwabmünchen

- 1 Museum und Galerie








## Karte 7

-  Römische Trasse der Via Claudia Augusta
-  Rad-Route
-  Spaziergang

### Hurlach

-  Schloss Hurlach
-  Rasthaus Hurlach, Kolonie 25, [www.rasthaus-an-der-b17.de](http://www.rasthaus-an-der-b17.de), 0049 8248 352, III

### Igling

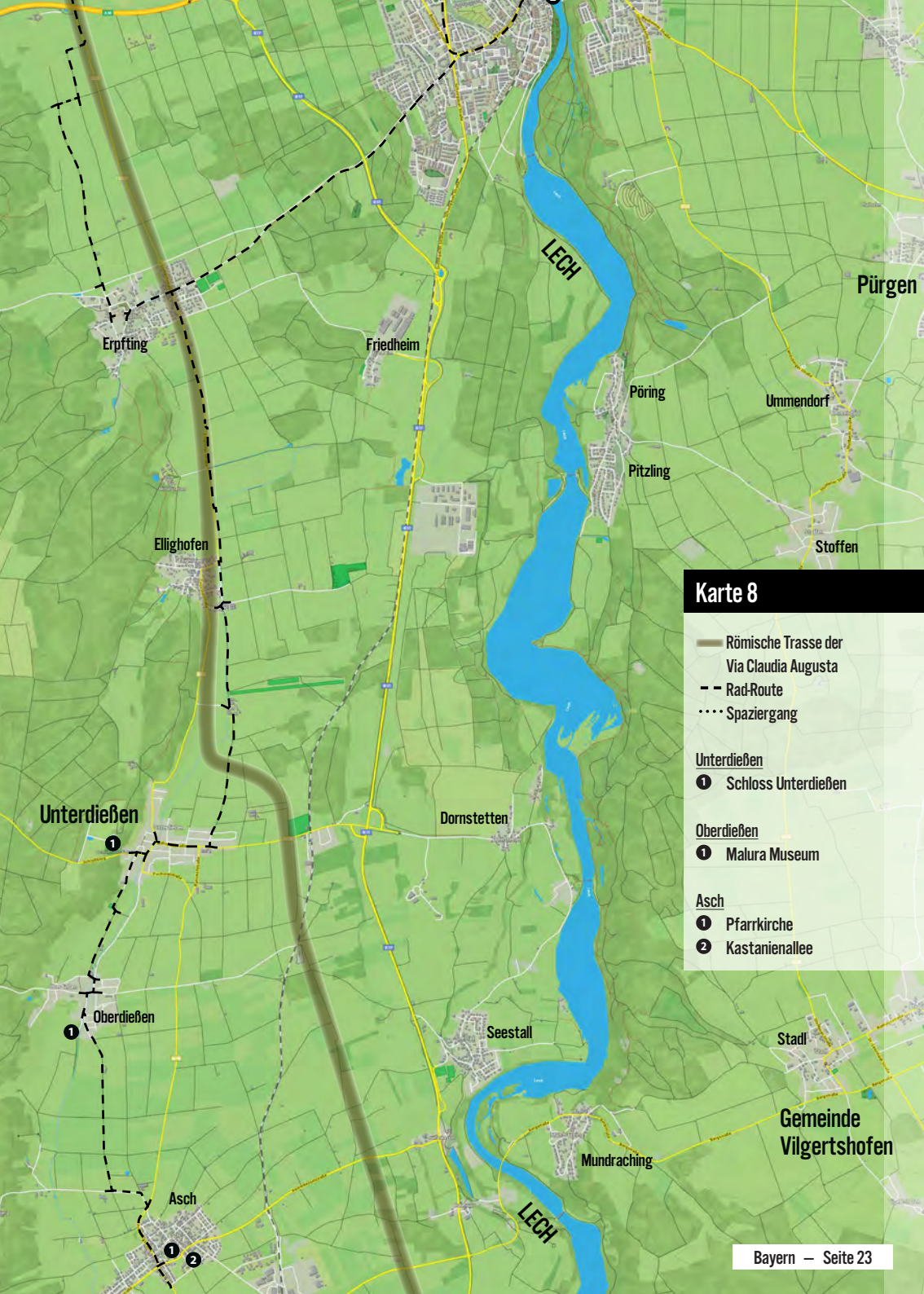
-  Schloss Igling

### Landsberg am Lech




-  Mutterturm und Herkomer Museum
-  Lechbrücke auf den Spuren der Salzstraße und Lechwehr
-  Schmalzturm u. -tor
-  Histor. Rathaus Salzstadel
-  Häuser der Lechöber
-  Inselbad
-  Historisches Schuhmuseum
-  Sandauer Tor
-  Stadtpfarrkirche Maria Himmelfahrt
-  Stadthotel garni Augsburger Hof, Schlossergasse 378, [www.augsburger-hof.com](http://www.augsburger-hof.com), 0049 8191 969596, III+V
-  Salzstraße
-  Stadtmuseum Bayertor








## Karte 8

-  Römische Trasse der Via Claudia Augusta
-  Rad-Route
-  Spaziergang


### Unterdießen

-  1 Schloss Unterdießen

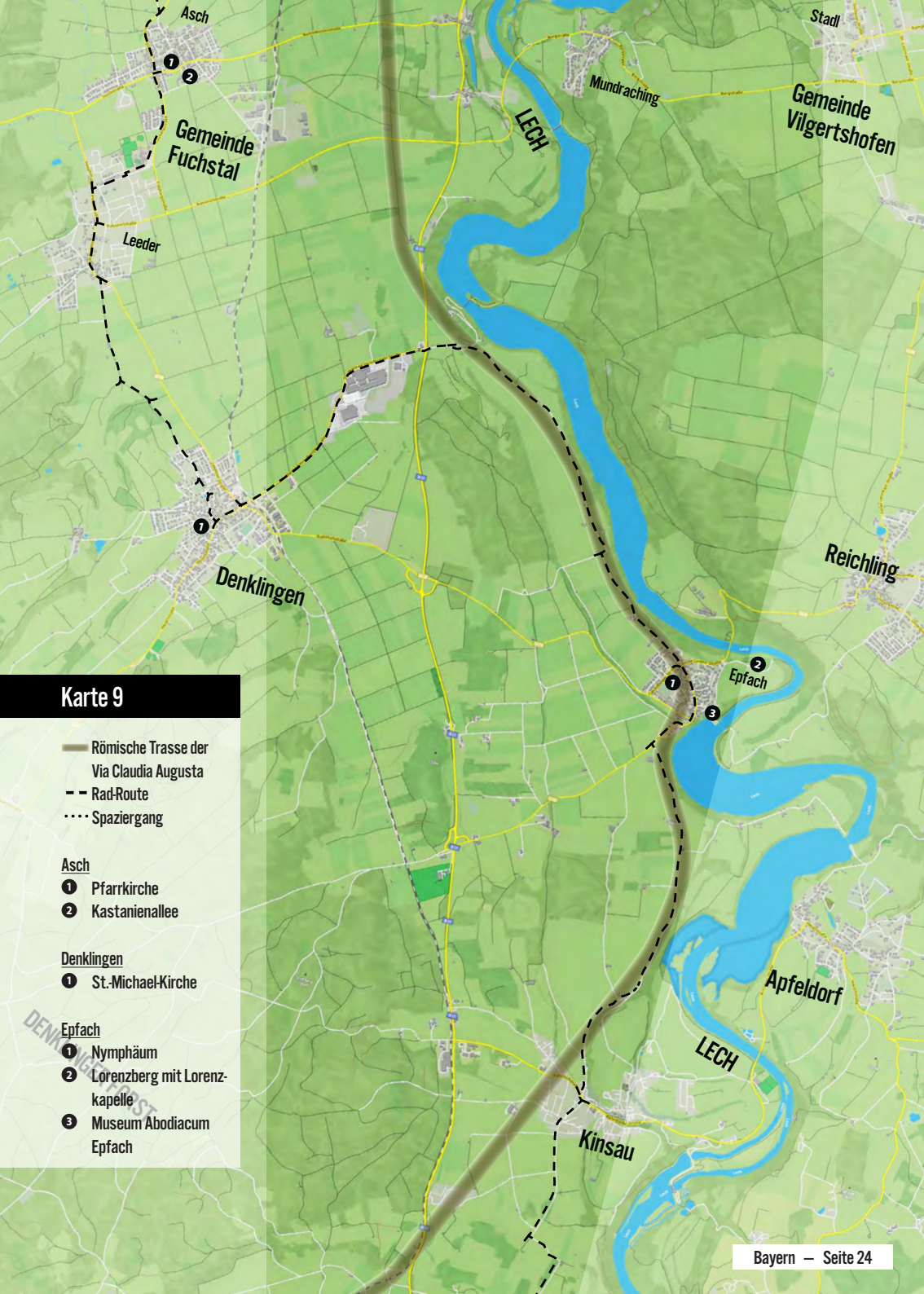
### Oberdiießen

-  1 Malura Museum

### Asch

-  1 Pfarrkirche
-  2 Kastanienallee





## Karte 9

- Römische Trasse der Via Claudia Augusta
- - Rad-Route
- ... Spaziergang

### Asch

- ① Pfarrkirche
- ② Kastanienallee

### Denklingen




- ① St.-Michael-Kirche

### Epfach

- ① Nymphäum
- ② Lorenzberg mit Lorenzkapelle
- ③ Museum Abodiacum Epfach



## Karte 10

-  Römische Trasse der Via Claudia Augusta
-  Rad-Route
-  Spaziergang

### Hohenfurch

- ① Kapelle St. Ursula
- ② Schönnach

### Altenstadt

- ① Via Claudia Augusta Platz mit nachgebauter römischer Straße
- ② Romanische Gewölbekathedrale Altenstadt

### Schongau

- ① Rathaus

- ② Ehemaliges Karmelitenkloster aus dem 18. Jh., heute Altenheim
- ③ Begehbbare Stadtmauer (Zugang beim Klosterhof)
- ④ Steingadener Richterhaus (spätmittelalterlicher Bau mit Balkendecke von 1493)
- ⑤ Münzgebäude und Münztor
- ⑥ Ehemaliges herzogliches Schloss
- ⑦ Maxtor
- ⑧ Stadtmuseum in der ehemaligen Spitalkirche

### Schongau

- ⑨ Frauentor
- ⑩ Polizeidienernturm
- ⑪ Ballenhaus
- ⑫ Pfarrkirche
- ⑬ "Plantsch" Badespass u. Saunaland
- ⑭ „Lido“ am Lechsee
- ⑮ Märchenwald

### Peiting

- ① Museum im Klösterle
- ① Gasthof Zechenschenke, Zechenstraße 2, [www.zechenschenke.de](http://www.zechenschenke.de), 0049 8861 68164, II
- ② Peitinger Villa Rustica



## Karte 11

- Römische Trasse der Via Claudia Augusta
- - Rad-Route
- ..... Spaziergang

### Burggen

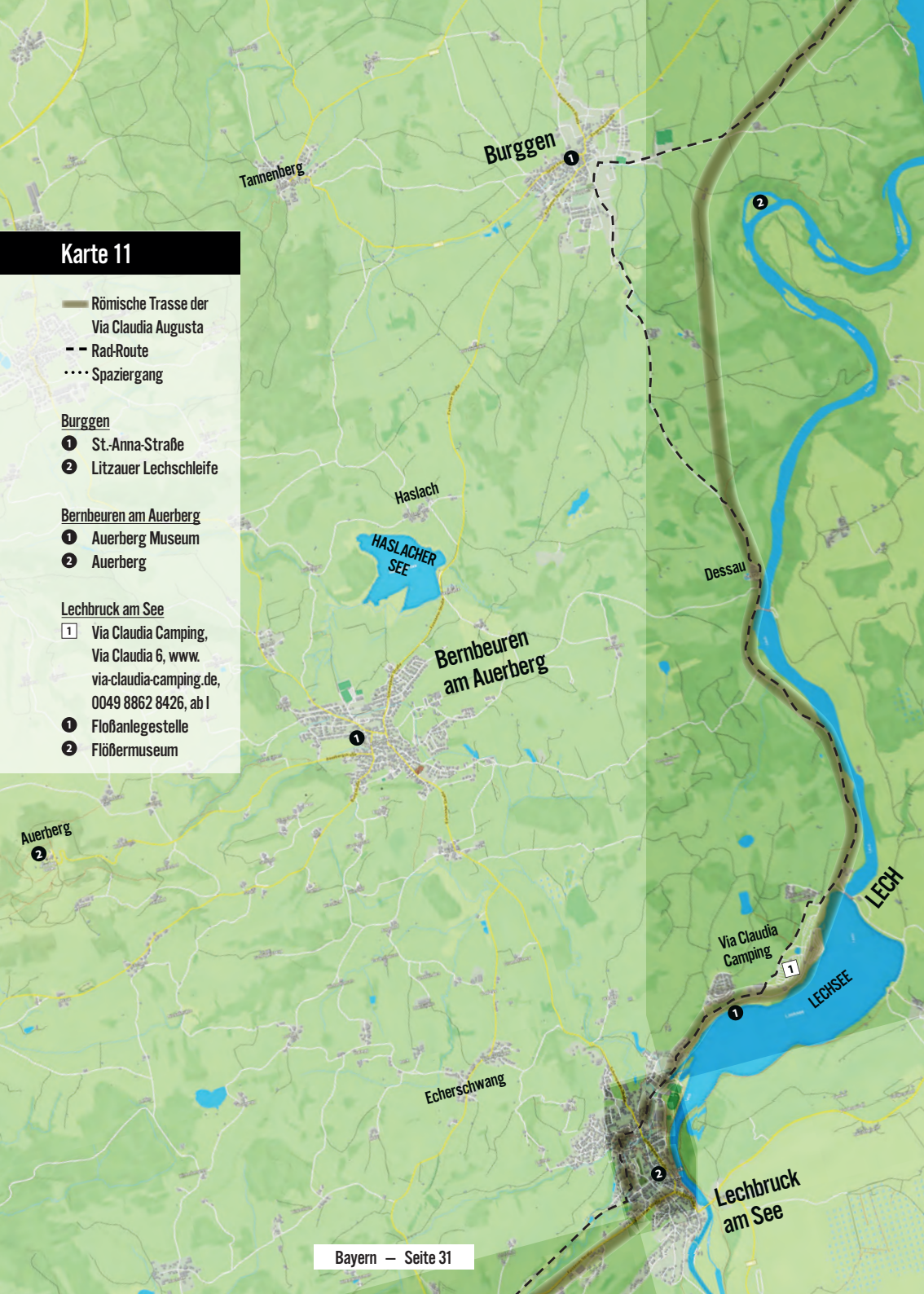
- 1 St. Anna-Straße
- 2 Litzauer Lechschleife

### Bernbeuren am Auerberg

- 1 Auerberg Museum
- 2 Auerberg

### Lechbruck am See

- 1 Via Claudia Camping, Via Claudia 6, [www.via-claudia-camping.de](http://www.via-claudia-camping.de), 0049 8862 8426, ab I
- 1 Floßanlegestelle
- 2 Flößermuseum







## Karte 12

-  Römische Trasse der Via Claudia Augusta
-  Rad-Route
-  Spaziergang

### Roßhaupten

- 1** Via Claudia Infozentrum
- 2** Via Claudia Kunstpark

### Rieden am Forggensee

- 1** Römer-Raststätte und Badeplatz
- 2** Forggenseeschiffahrt



# Karte 13

- Römische Trasse der Via Claudia Augusta
- - Rad-Route
- .... Spaziergang

## Historische Stadt Füssen

- 1 Wellness-Hotel Sommer\*\*\*\*, Weidachstraße 74, www.hotel-sommer.de, 0049 8362 91 470, VI
- 2 Hotel Luitpoldpark\*\*\*\*, Bahnhofstraße 1-3, www.luitpoldpark-hotel.de, 0049 8362 93 980, V
- 3 Hotel Hirsch, Kaiser-Maximilian-Platz 7, www.hotelfuessen.de, 0049 8362 93 980, V
- 1 Spitalkirche
- 2 Kloster St. Mang
- 3 Quaglioblick am Franziskanerkloster

- 4 Museum der Stadt Füssen
- 5 Pfarrkirche St. Mang
- 6 Hohes Schloss
- 7 Fußgängerzone Reichenstraße
- 4 Hotel Ruchti\*\*\*\*, Alatseestr. 38, www.hotel-ruchti.de, 0049 8362 91 0 10, V

## Schwangau, Königsschlösser

- 1 Kristalltherme
- 1 Feriengasthof Helmer\*\*\*\*+, Mitteldorf 10, www.hotel-helmer.de, 0049 8362 9800, V
- 2 Römisches Badehaus
- 3 Ticket-Center Neuschwanstein-Hohenschwangau, Alpseestraße 12, www.ticket-center-hohenschwangau.de, 0049 8362 930 83 0
- 4 Schloss Neuschwanstein
- 5 Schloss Hohenschwangau
- 6 Museum der Bayerischen Könige, Alpseestraße 27, 0049 8262 926 46 40
- 7 Alpsee
- 8 Schwansee

## Zw. Füssen und Pinswang

- 1 Lechfall
- 2 Walderlebniszentrum mit Baumkronenpfad

## Pinswang

- 1 Steinbruch
- 2 Trasse der Römerstraße über den Berg Rücken
- 3 Gedenktafel
- 4 Ulrichsbrücke
- 5 Pfarrkirche St. Ulrich



## Karte 14

- Römische Trasse der Via Claudia Augusta
- - Rad-Route
- ⋯ Spaziergang

### Pflach

- 1 Kniepass
- 2 Denkmalgeschützte Bahnbrücke
- 3 Vogelbeobachtungsturm

### Reutte, Breitenwang

- 1 Dekanatspfarrkirche
- 2 Salzstadl
- 3 Heimatmuseum „Grünes Haus“
- 4 Historischer Gasthof „Zum Mohren“
- 1 Gasthof Hotel Zum Mohren\*\*\*\*, Untermarkt 26, [www.hotel-mohren.at](http://www.hotel-mohren.at), 0043 5672 62 345, V
- 5 Zeilerhaus
- 6 Bezirkshauptmannschaft in ehemaligem Kornhaus und Gemeindegem in historischem Gasthof
- 7 Via-Claudia-Augusta-Brunnen
- 8 Alte Gasthöfe

### Lechaschau

- 1 Brücke, wo einst die Salzstraße über den Lech führte
- 1 Hotel Romantik Krone, Wängler Str. 6, [www.romantik-krone.at](http://www.romantik-krone.at), 0043 5672 62 354, IVV
- 2 Frauensee

### Ehenbichl am Fuße Ehrenbergs

- 1 Wander-Hotel Maximilian, Reuttenerstr. 1,

[www.hotelmaximilian.at](http://www.hotelmaximilian.at), 0043 5672 62 585, V

### Ehrenberg

- 1 Besucherzentrum der „Burgenwelt Ehrenberg“ Klausse 1, [www.ehrenberg.at](http://www.ehrenberg.at), 0043 5672 62007
- 2 „Ehrenberger Klausse“ mit Erlebnis-Museum „Dem Ritter auf der Spur“
- 3 Natursausstellung „Der letzte Wilde“ des Naturparks Tiroler Lech
- 4 „Burggrüne Ehrenberg“
- 5 Barocke Schauffestung „Schlosskopf“ mit Ausblick auf das Lechtal
- 6 „highline 179“ eine der längsten Fußgänger-Hängebrücken der Welt
- 7 „Fort Claudia“
- 8 mittelalterlicher Festsaal „Ehrenberger Arena“
- 1 Hotel-Gasthof Klausse der Burgenwelt Ehrenberg, Klausse 2-5, [www.ehrenberg.at](http://www.ehrenberg.at), 0043 5672 62213, II-V
- 9 Restaurant im verlagerten „Salzstadl“ von Lermooos
- 10 Alte Kaserne

### Heiterwang am See

- 1 Beginn neue Ortsumfahrung Heiterwang
- 2 Alte Bundesstraße auf den Spuren der Römer
- 3 Spätmittelalterliche Ortsdurchfahrt



## Karte 15

- Römische Trasse der Via Claudia Augusta
- - Rad-Route
- ... Spaziergang

### Heiterwang am See

- 4 Heiterwanger See mit Ausflugsschiffahrt
- 1 Hotel Fischer am See, Fischer am See 1, [www.fischeramsee.at](http://www.fischeramsee.at), 0043 5672 5674 51 16, V

### Bichlbach

- 1 Gasthof Sonne & Pension Tyrol, Gipfl 13-64, [www.feineler.com](http://www.feineler.com), 0043 5674 5282, II
- 1 Zunftkirche St. Joseph
- 2 Sport & Freizeitpark mit Badesee und Minigolfplatz
- 3 Dorfstraße auf den Spuren der Römerstraße
- 4 Zunftmuseum Bichlbach, Wahl 31, [www.zunftmuseum.at](http://www.zunftmuseum.at), 0043 5674 5205
- 5 Tierpark + Streichelzoo
- 6 Lange Zeit bis zum Gipfel gemähter „Mähberg“

### Berwang

- 1 „Bärenarena Berwang“ mit Waldschwimmbad und Minigolfplatz
- 2 Heimatmuseum Berwang
- 3 Rotleischlucht und Wasserfall

### Berwang

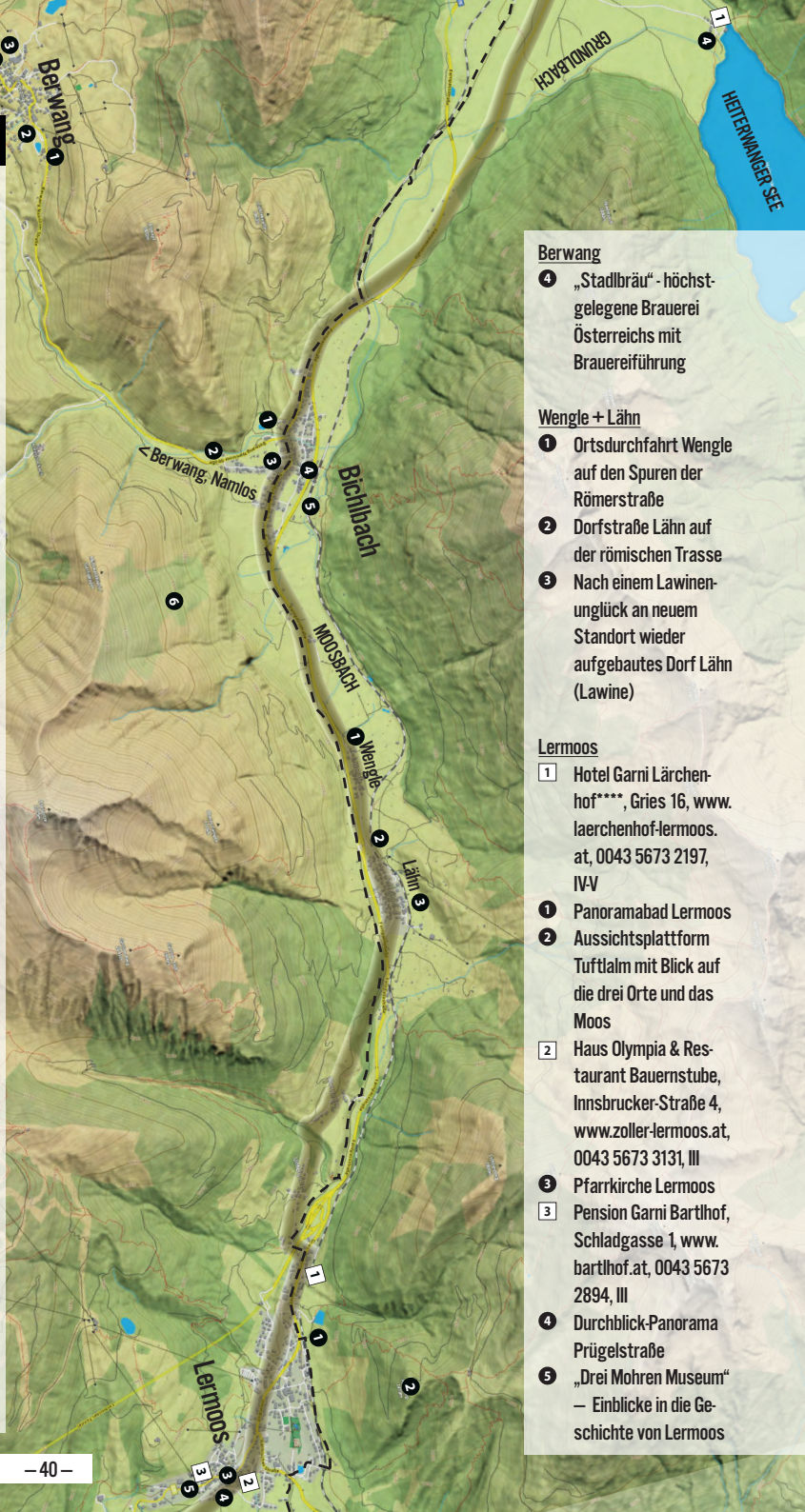
- 4 „Stadlbräu“ - höchstgelegene Brauerei Österreichs mit Brauereiführung

### Wengle + Lähn

- 1 Ortsdurchfahrt Wengle auf den Spuren der Römerstraße
- 2 Dorfstraße Lähn auf der römischen Trasse
- 3 Nach einem Lawinenglück an neuem Standort wieder aufgebautes Dorf Lähn (Lawine)

### Lermoos

- 1 Hotel Garni Lärchenhof\*\*\*\*, Gries 16, [www.laerchenhof-lermoos.at](http://www.laerchenhof-lermoos.at), 0043 5673 2197, IVV
- 1 Panoramabad Lermoos
- 2 Aussichtsplattform Tuftal mit Blick auf die drei Orte und das Moos
- 2 Haus Olympia & Restaurant Bauernstube, Innsbrucker-Straße 4, [www.zoller-lermoos.at](http://www.zoller-lermoos.at), 0043 5673 3131, III
- 3 Pfarrkirche Lermoos
- 3 Pension Garni Barthof, Schladgasse 1, [www.barthof.at](http://www.barthof.at), 0043 5673 2894, III
- 4 Durchblick-Panorama Prügelstraße
- 5 „Drei Mohren Museum“ – Einblicke in die Geschichte von Lermoos





## Karte 16

- Römische Trasse der Via Claudia Augusta
- - Rad-Route
- .... Spaziergang

### zw. den 3 Orten

- 1 Tiroler Zugspitz Golfplatz
- 2 Feuchtgebiet „Moos“, durch das die römische Prügelstraße verlief

### Ehrwald und Zugspitze

- 1 Tiroler Zugspitzbahn auf Deutschlands höchsten Berg, Obermoos 1, [www.zugspitze.at](http://www.zugspitze.at), 0043 5673 2309

### Ehrwald und Zugspitze

- 2 Erlebnismuseum „Faszination Zugspitze“
- 3 Kletterhalle und Hallenbad
- 4 Markanter großer Kirchplatz von Ehrwald
- 4 Verwöhn-Hotel Stern\*\*\*, Innsbrucker-Strasse 8, [www.hotel-stern.info](http://www.hotel-stern.info), 0043 5673 2287, V

### Biberwier

- 1 Altes Bergbaugebiet „Silberleite“
- 2 Mittelalterliche Wagen Spuren
- 3 Standort römische Straßenstation
- 1 Apartments & Camping Biberhof, Schmitte 8, [www.biberhof.at](http://www.biberhof.at), 0043 5673 2950, III
- 2 Hotel Gasthof zum Goldenen Löwen, Kirchplatz 1, [www.hotel-hoewe.at](http://www.hotel-hoewe.at), 0043 5673 22934, III
- 4 Sommerrodelbahn mit 1300 Meter Länge, Auffahrt mit den Marienbergliften
- 5 Loisachquellen, entstanden in der Folge des Fernpass-Bergsturzes vor 4000 Jahren

### Bergsturz Fernpass

- 1 Weißensee
- 2 Blindsee



## Karte 17

- Römische Trasse der Via Claudia Augusta
- - Rad-Route
- ... Spaziergang

### Bergsturz Fernpass




- 3 Römische Passhöhe
- 4 Römische Straßentrasse
- 5 Aktuelle Fernpasshöhe
- 6 Frühneuzeitliche Straße und Nothelferkapelle
- 7 Wahrscheinliche Felssturzrinne „Afrigall“
- 8 Mittelalterliche Wagenspuren
- 9 Ensemble Schloss Fernstein
- 10 Fernsteinsee
- 11 Insel mit Sigmundsburg

### Nassereith

- 1 Gästehaus Maria, Fernpassstrasse 1c, [www.gaestehaus-maria-nassereith.at](http://www.gaestehaus-maria-nassereith.at), 0043 650 5905801, I
- 2 Haus Melmer, Fernpassstrasse 10, [www.imst.at/haus-melmer](http://www.imst.at/haus-melmer), 0043 5265 5418, I
- 1 Nassereither See
- 2 Fasnachtschau Nassereith
- 3 Felswand mit zahlreichen Mundlöchern
- 4 Wallfahrtskirche Dormitz
- 5 Alte Holzleitenstraße
- 6 Neue Holzleitenstraße



# Karte 18

-  Römische Trasse der Via Claudia Augusta
-  Rad-Route
-  Spaziergang

## Tarrenz

- 1 Knappenwelt Gurgital mit Ausstellung zur „Heilerin im Gurgital“
- 1 Gästehaus Anni Kiechl, Griesegg 32, [www.imst.at/haus-anni](http://www.imst.at/haus-anni), 0043 5412 65908, II
- 2 Hotel Gurgitalerhof\*\*\*, Rotanger 1, [www.gurgitaler-hof.com](http://www.gurgitaler-hof.com), 0043 5412 66048, III
- 3 Haus Selma, Griesegg 8a, [www.tiscover.at/hausselma](http://www.tiscover.at/hausselma), 0043 5124 66066, II
- 2 Bierrythos Schloss Starkenberg

## Imst

- 1 Hotel Gasthof Zum Hirschen, Thomas-Walch-Straße 3, [www.hirschen-imst.com](http://www.hirschen-imst.com), 0043 5412 6901, III-V
- 1 Pfarrkirche Maria Himmelfahrt
- 2 Haus der Fasnacht
- 3 Pestkapelle
- 4 Wetterkreuz
- 5 Laurentiuskirche und Kreuzweg
- 6 Johanneskirche
- 7 Rosengartenschlucht
- 8 Ehemaliger Postgasthof im Schloss Sprengenstein
- 9 Museum im Ballhaus
- 10 Stadtplatz
- 1 Kramergasse auf den Spuren der Römerstraße

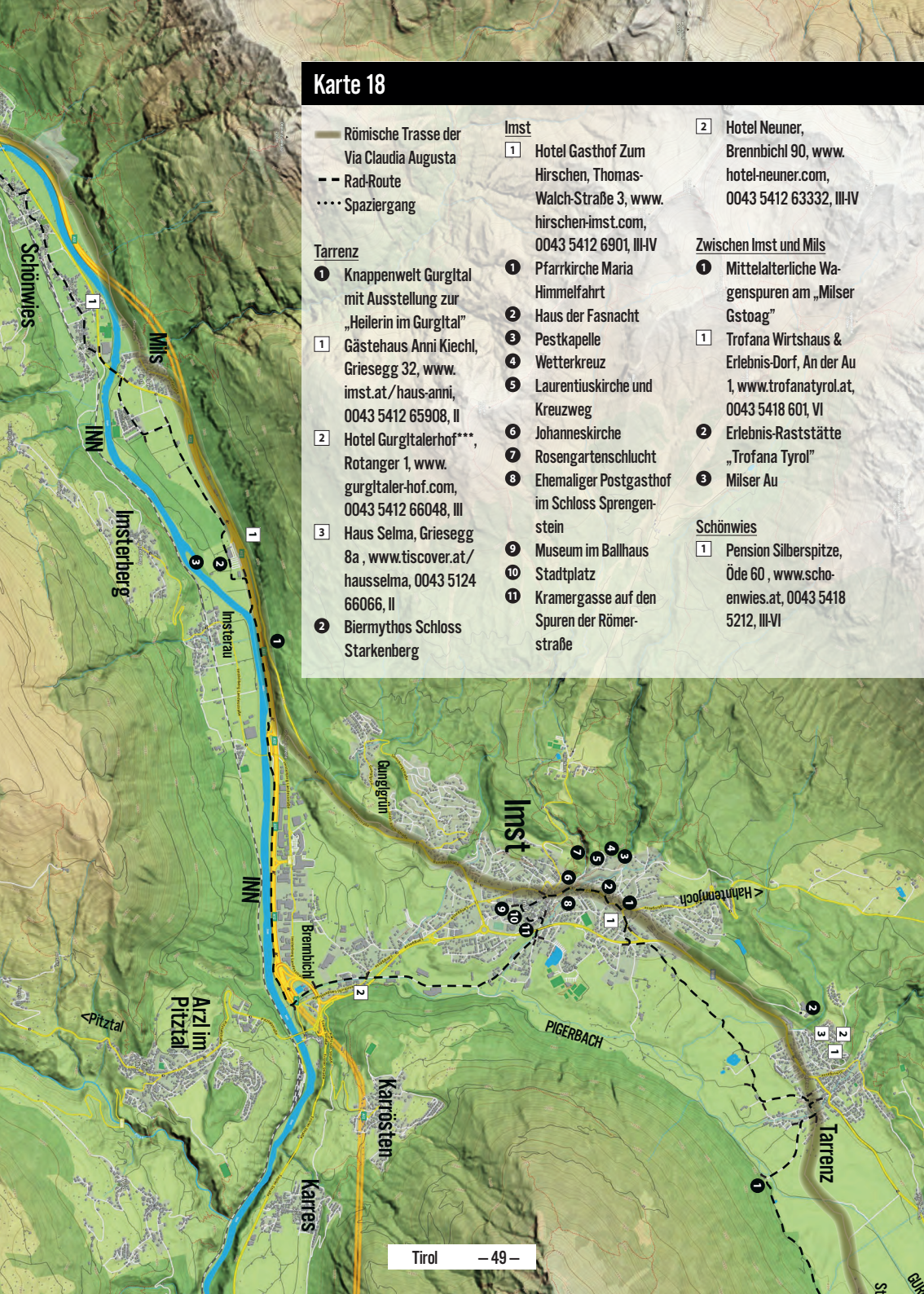
- 2 Hotel Neuner, Brennbiel 90, [www.hotel-neuner.com](http://www.hotel-neuner.com), 0043 5412 63332, III-V

## Zwischen Imst und Mils

- 1 Mittelalterliche Wagenspuren am „Milser Gstoag“
- 1 Trofana Wirtshaus & Erlebnis-Dorf, An der Au 1, [www.trofana tyrol.at](http://www.trofana tyrol.at), 0043 5418 601, VI
- 2 Erlebnis-Raststätte „Trofana Tyrol“
- 3 Milser Au

## Schönwies

- 1 Pension Silberspitze, Öde 60, [www.schoenwies.at](http://www.schoenwies.at), 0043 5418 5212, III-VI





## Karte 19

- Römische Trasse der Via Claudia Augusta
- - Rad-Route
- ⋯⋯ Spaziergang

### Starkenbach

- 1** Standort der ersten römischen Brücke, über den Starkenbach
- 2** Ehemaliger alter Gasthof
- 3** Standort der zweiten römischen Brücke über den Inn

### zw. Schönwie und Zams

- 1** Wallfahrtskirche Kronburg
- 2** Burgruine Kronburg

### Landeck

- 1** Pension Thialbick, Burschweg 7, www.thialbick.at, 0043 5442 622 61, II-III
- 1** Malserstraße
- 2** Hotel Schrofenstein, Malser Strasse 31, www.schrofenstein.at/, 0043 5442 62395, IV-V
- 2** Pfarrkirche Landeck
- 3** Museum Schloss Landeck

### Fließ

- 1** Wanderroute auf den Spuren der Via Claudia Augusta über die Fließer Platte
- 2** Römische und mittelalterliche Wagenspuren
- 3** Nachbildung eines Meilensteins der Via Claudia Augusta

- 3** Rastplatz mit römischen Wagenspuren am Radweg

### Zams

- 1** Bergpension Gasthof Kreuz, Rifental 15, www.gasthofkreuz.at, 0043 5442 61240, II
- 2** Landhaus Tschuggmall, Bruckfeldweg 18, www.ferienwohnung-zams.at, 0043 5442 64544, II
- 3** Hotel Restaurant Thurner, Magdalenaweg 6, www.hotel-thurner.info, 0043 5442 61245, III-IV
- 1** Zammer Lochputz
- 4** Postgasthof Gemse, Hauptplatz 1, www.postgasthof-gemse.at, 0043 5442 624 78 , III
- 2** Freistehender Zammer Kirchturnm
- 3** Venetbahn
- 5** Hotel Jägerhof, Hauptstraße 52, www.postgasthof-gemse.at, 0043 5442 62642 , V



## Karte 20

- Römische Trasse der Via Claudia Augusta
- - Rad-Route
- ... Spaziergang

### Fließ

- 4 Reste eines rätischen Hauses in der Tiefgarage des Gemeindeamtes; Film im Gemeindeamt
- 5 Dokumentationszentrum Via Claudia Augusta
- 6 Archäologisches Museum Fließ
- 7 Brandopferplatz
- 8 Naturparkhaus Kaunergrat
- 9 Gacher Blick

### Prutz, Faggen

- 1 Sauerbrunnquelle
- 1 Aktiv Camping Prutz, Pontlatzstraße 22, [www.aktiv-camping.at](http://www.aktiv-camping.at), 0043 5472 2648, ab I
- 2 Hotel Post\*\*\*\*, Dorfstraße 1, [www.postprutz.at](http://www.postprutz.at), 0043 5472 6217, IV

### Kauns

- 1 Burg Berneck

### Ladis

- 1 Burg Laudegg

### Ried im Oberinntal




- 1 Badesee
- 1 Camping Dreiländereck, Gartenland 37, [www.tirolcamping.at](http://www.tirolcamping.at), 0043 472 6025, II
- 2 Apart Central, Hintergasse 9, [www.apartcentral.com](http://www.apartcentral.com), 0043 5472 2567, II
- 2 Schloss Siegmundsried
- 3 Alte Schmiede

### Fendels

- 1 Bergbahn Fendels ins beliebte Wandergebiet



## Karte 21

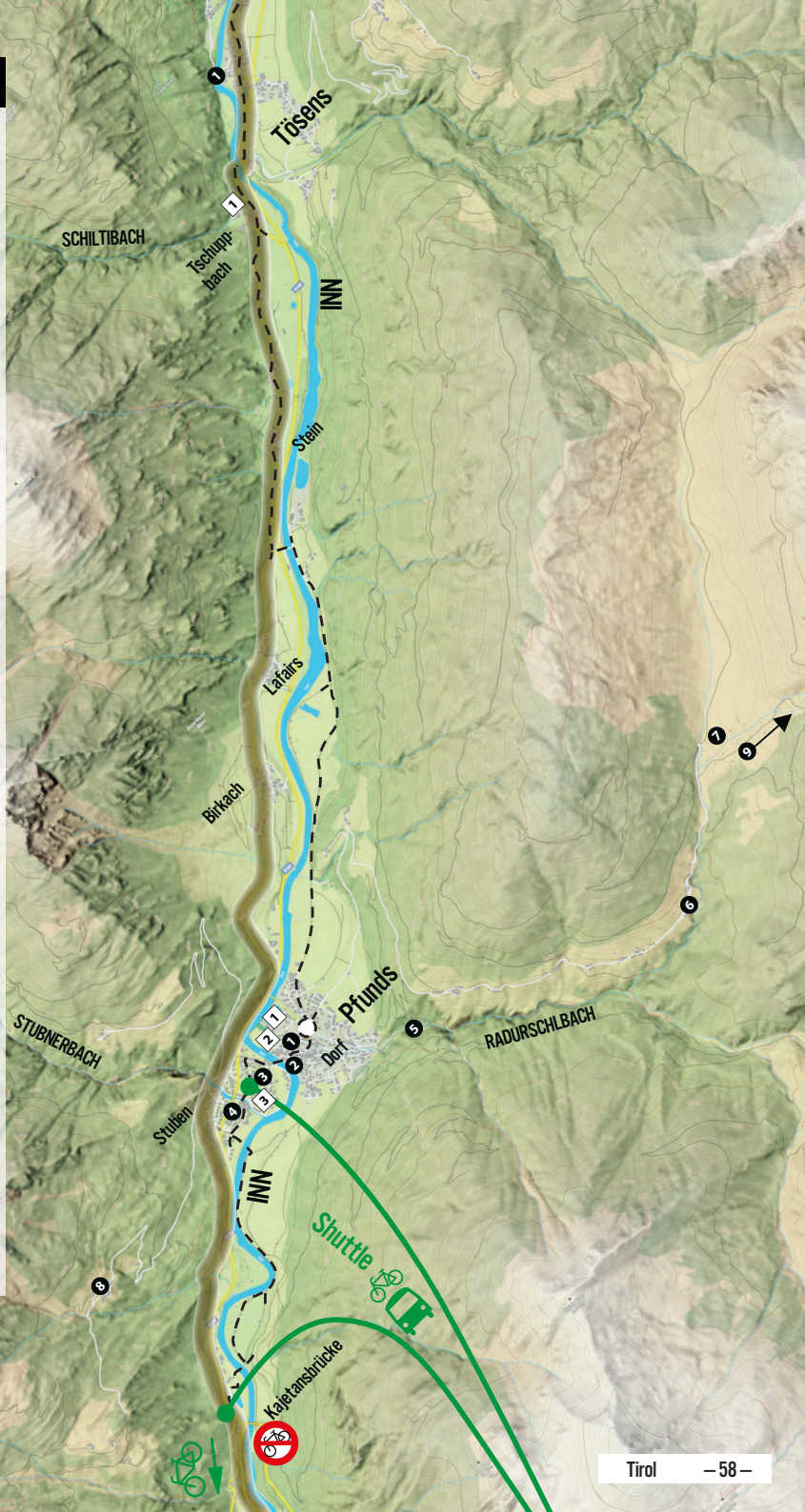
-  Römische Trasse der Via Claudia Augusta
-  Rad-Route
-  Spaziergang

### Tösens

- 1** Eine der ältesten Steinbogenbrücken Tirols
- 1** Gasthof Tschuppbach, Tschuppbach 1, [www.urlaubambauernhof.at/tschuppbach](http://www.urlaubambauernhof.at/tschuppbach), 0043 5477 443, III-IV

### Pfunds

- 1** Museum "Pfunds"
- 2** „Turmloch“ und Innbrücke
- 3** Liebfrauenkirche
- 1** Hotel Gasthof Kreuz\*\*\*\*, Stuben 43, [www.hotelkreuz.at](http://www.hotelkreuz.at), 0043 5474 5218, V
- 2** Pension St. Lukas\*\*\*, Stuben 47, [www.pensionstlukas.com](http://www.pensionstlukas.com), 0043 5474 5476, III
- 3** Hotel Tyrol, Stubenerstrasse 296, [www.hoteltyrol-austria.at](http://www.hoteltyrol-austria.at), 0043 5474 5247, VVI
- 4** Richterhof
- 5** Radurschklamm
- 6** Greiter Mühle und Säge
- 7** Hochtal "Tschey"
- 8** „Minifundus“ mit Miniaturen von Bauwerken des Ortes
- 9** Historisches Bergbaugebiet "Platzertal"





## Karte 22

- Römische Trasse der Via Claudia Augusta
- - Rad-Route
- Spaziergang

### Finstermünz

- 1** Historische Zollstation Altfinstermünz




### Nauders am Reschenpass

- 1** Festung Nauders
- 1** Haus Sonneck, Hinterdorf 267, [www.haus-sonneck.at](http://www.haus-sonneck.at), 0043 5473 87541, I
- 2** Pension Amontara, Spitzwiesenweg 243, [www.amontana.at](http://www.amontana.at), 0043 5473 87323, II
- 3** Ferienhaus Auer, Dr. Tschiggfreystr. 446, [www.ferienhaus-auer.at](http://www.ferienhaus-auer.at), 0043 5473 86158, I
- 4** Apart-Bauernhof Rosenhof, Kleinhansgasse 93, [www.rosenhof-nauders.at](http://www.rosenhof-nauders.at), 0043 5473 86165, II
- 5** Apart-Pension Haus Arina, Dr. Tschiggfreystr. 392, [www.arina.at](http://www.arina.at), 0043 5473 87765, III
- 6** Gästehaus Vergissmeinnicht, Nauders 357, [www.zimmer-ferienwohnungen.at](http://www.zimmer-ferienwohnungen.at), 0043 5473 87426, I
- 7** Haus Jung, Kleinhansgasse 78, [www.haus-jung.at](http://www.haus-jung.at), 0043 5473 87360, I

### Nauders am Reschenpass

- 8** Gasthof Zum Goldenen Löwen\*\*\*, Postplatz 36, [www.loewen-nauders.com](http://www.loewen-nauders.com), 0043 5473 87208, III-V
- 2** Pfarrkirche Sankt Valentin
- 9** Hotel Post\*\*\*\*, Dr.-Tschiggfrey-Str. 37, [www.post-nauders.com](http://www.post-nauders.com), 0043 5473 872020, III-V
- 10** Aktivhotel Schwarzer Adler\*\*\*\*, Dr.-Tschiggfrey-Str. 33, [www.adlerhotel.at](http://www.adlerhotel.at), 0043 5473 872540, III-V
- 11** Hotel Central\*\*\*\*, Unterdorfstraße 196, [www.hotel-central.at](http://www.hotel-central.at), 0043 5473 872210, IV-V
- 12** Haus Ferienglück, Sandbichl 455, [www.haus-ferienglueck.at](http://www.haus-ferienglueck.at), 0043 650 6543455, III-II
- 13** Pension Garni Alpenhof, Nauders 229, [www.alpenhof-nauders.at](http://www.alpenhof-nauders.at), 0043 5473 87263, IV-V
- 14** Hotel Restaurant Mein Almhof\*\*\*\*, Dr.-Tschiggfrey-Str. 314, [www.meinalmhof.at](http://www.meinalmhof.at), 0043 5473 387313, IV-V
- 3** Schloss Naudersberg
- 15** Hotel Neue Burg\*\*\*\*, Aite Strasse 370, [www.neue-burg.at](http://www.neue-burg.at), 0043 5473 87700, V
- 16** Gasthof Martha\*\*\*, Nauders 296, <http://www.gasthofmartha.at>, 0043 5473 87338, III
- 17** Apart Bergkastelblick, Bundesstraße 287, [www.bergkastelblick.at](http://www.bergkastelblick.at), 0043 676 9369873, III
- 4** Goldwasser
- 5** Schwarzer See



-  Römische Trasse der Via Claudia Augusta
-  Rad-Route
-  Spaziergang

**Burgeis**

- 1 Malsler Haide, größter Schuttkegel der Alpen
- 2 Historischer Ortskern von Burgeis
- 3 Kloster Marienberg

**Mals**

- 1 St.-Benedikt-Kirche
  - 2 Historischer Ortskern von Mals
- 1 Hotel Greif\*\*\*, Gen. Verdroßstraße 40/A, [www.hotel-greif.com](http://www.hotel-greif.com), 0039 0473 831189, VVI

**Tartsch**

- 1 Historischer Siedlungsplatz Tartscher Bichl

**Glurns**

- 1 Mittelalterlich geprägtes Städtchen Glurns mit vollständig erhaltener Stadtmauer

**Schluderns**

- 1 Teilweise rekonstruierte urgeschichtliche Höhensiedlung am Ganglegg
  - 2 Historischer Ortskern von Schluderns
  - 3 Vintschger Museum
  - 4 Churburg mit großer Rüstungssammlung
- 1 Garni am Bauernhof Hausergut, Auenweg 3, [www.miaavalvenosta.it/de/obervinschgau/hausergut/](http://www.miaavalvenosta.it/de/obervinschgau/hausergut/), 0039 0473 615326, III



## Karte 24

— Römische Trasse der  
Via Claudia Augusta

- - Rad-Route

... Spaziergang

### Prad

- 1 Zentrum von Prad
- 2 Besucherzentrum  
„aquaprad“ des National  
parks Stilfserjoch

### Eyrs

- 1 Historischer Ortskern  
von Eyrs
- 2 Sonnenberg

### Laas

- 1 Sankt Sisinus Kirchein
  - 2 Historisches Zentrum  
von Laas mit Ortsplatz,  
ganz aus weißem  
Marmor
- 1 Gasthof Schwarzer Adler\*\*, Vinschgaustraße  
53, [www.sentres.com/de/laas/  
garni-schwarzer-adler](http://www.sentres.com/de/laas/garni-schwarzer-adler),  
0039 0473 626140,  
IVV
- 3 Ruine des von einem  
Brand zerstörten  
Kandl-Waals über die  
Etsch
  - 4 Marmorsteinbruch  
von Laas



## Karte 25

- Römische Trasse der Via Claudia Augusta
- == Auto-Reise-Route
- .... Spaziergang

### Schlандers

- 1 Historischer Ortskern von Kortsch
  - 2 Ägidius-Kirchlein
  - 3 Historischer Kern des Marktes Schlандers mit Fußgängerzone
  - 4 Schlандersburg
- 1 Bio-Landhotel Anna und Bio-Reiterhof Vill, Hauptstraße 27, [www.vill.it](http://www.vill.it), 0039 0473 621267, V

### Göflan

- 1 Marmor-Steinbruch Göflan

### Goldrain

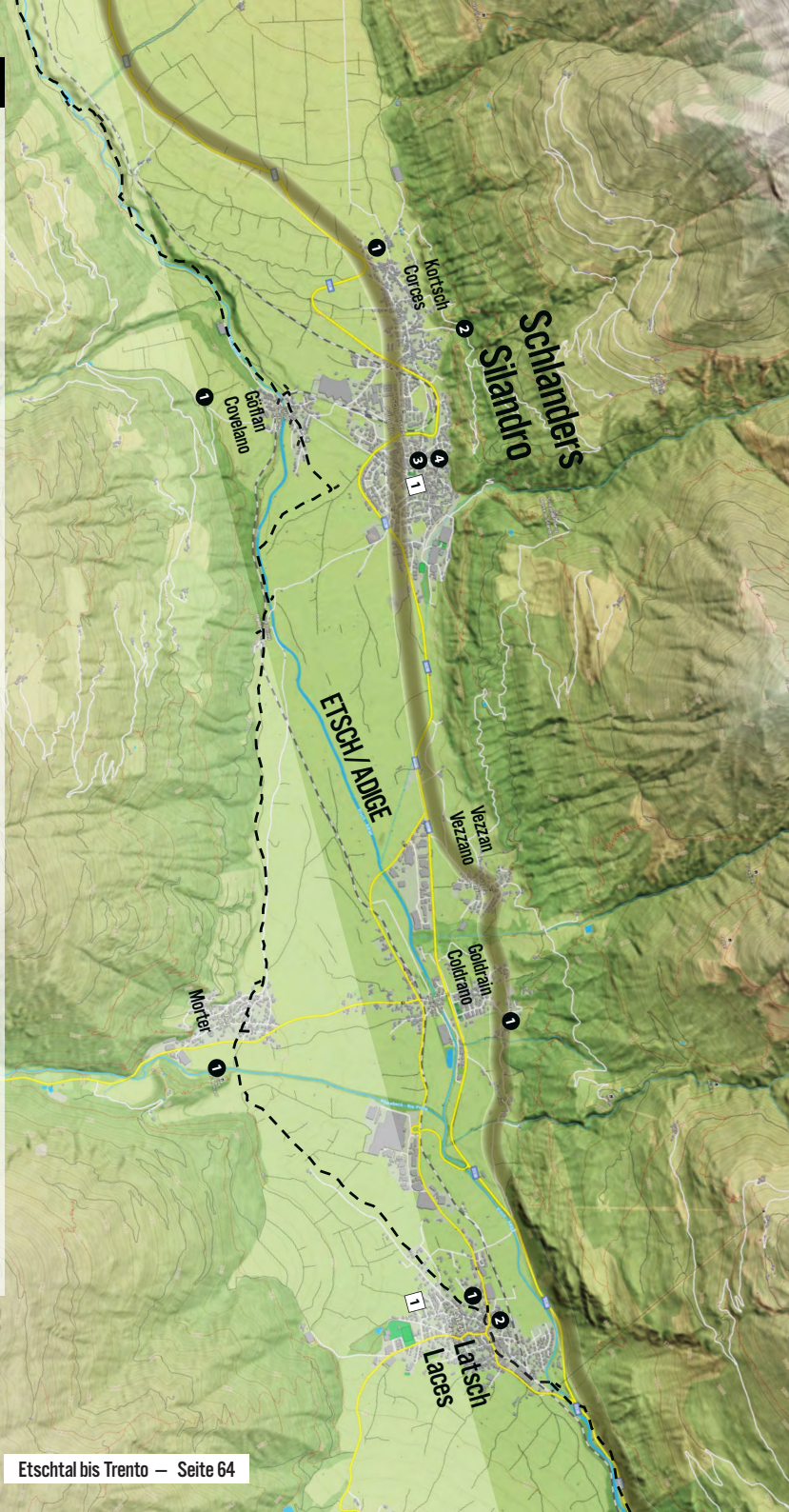
- 1 Volksbildungshaus Schloss Goldrain

### Morter

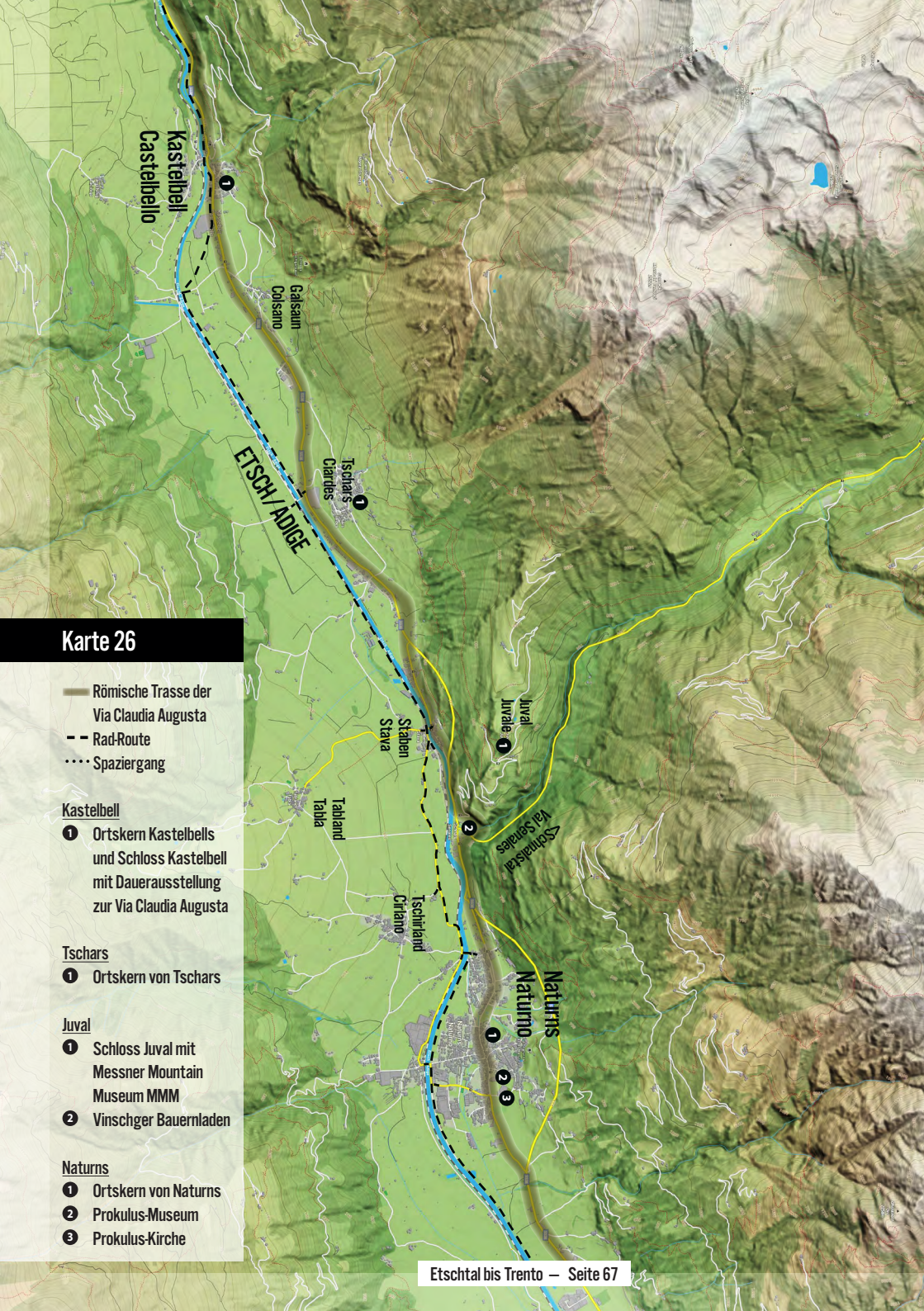
- 1 Ober- und Untermontani mit Burgkapelle

### Latsch

- 1 Mehr von Latsch
  - 2 Historischer Ortskern von Latsch mit Lederer-Altar in der Spitalkirche
- 1 Pension Tannenhof, Montaniweg 8, [www.pension-tannenhof.eu](http://www.pension-tannenhof.eu), 0039 0473 623373, III-V







## Karte 26

- Römische Trasse der Via Claudia Augusta
- - Rad-Route
- ... Spaziergang

### Kastelbell

- 1 Ortskern Kastelbells und Schloss Kastelbell mit Dauerausstellung zur Via Claudia Augusta

### Tschars

- 1 Ortskern von Tschars

### Juval

- 1 Schloss Juval mit Messner Mountain Museum MMM
- 2 Vinschger Bauernladen

### Naturns

- 1 Ortskern von Naturns
- 2 Prokulus-Museum
- 3 Prokulus-Kirche



# Karte 27

- Römische Trasse der Via Claudia Augusta
- - Rad-Route
- ... Spaziergang

## Rabland

- 1 Meilenstein der Via Claudia Augusta
- 2 Eisenbahnmuseum
- 1 Vitalpina Hotel Waldhof  
\*\*\*\*, Hans-Guet Straße 42, www.hotelwaldhof.com, 0039 0473 96 80 88, VI-VII

## Partschins

- 1 Historischer Ortskern von Partschins
- 2 Schreibmaschinenmuseum Peter Mitterhofer
- 3 Partschinser und Algunder Waalweg
- 4 Geländekante Töll

## Algund

- 1 Algunder Waalweg

- 2 Trauttmansdorfer Thronsessel
- 3 Pfarrkirche
- 4 Brückenkopfmuseum
- 5 Aktuelle Etschbrücke
- 6 Brauerei & Schloss Forst

- 1 Garni Franz Leiter, Steinachstr. 8, www.garnifranzleiter.it, 0039 0473 448369, IIIIV

## Dorf Tirol

- 1 Schloss Tirol

## Meran

- 1 Frauenmuseum
- 2 Stadtmuseum
- 3 Lauben
- 4 Landesfürstliche Burg
- 5 Kunsthaus Meran
- 6 Pfarrkirche St. Nikolaus
- 7 „Römerbrücke“
- 8 Passerpromenade
- 9 Sissipark
- 10 Terme Meran

## Meran

- 11 Jüdisches Museum
- 12 Gärten von Schloss Trauttmansdorf und „Touriseum“

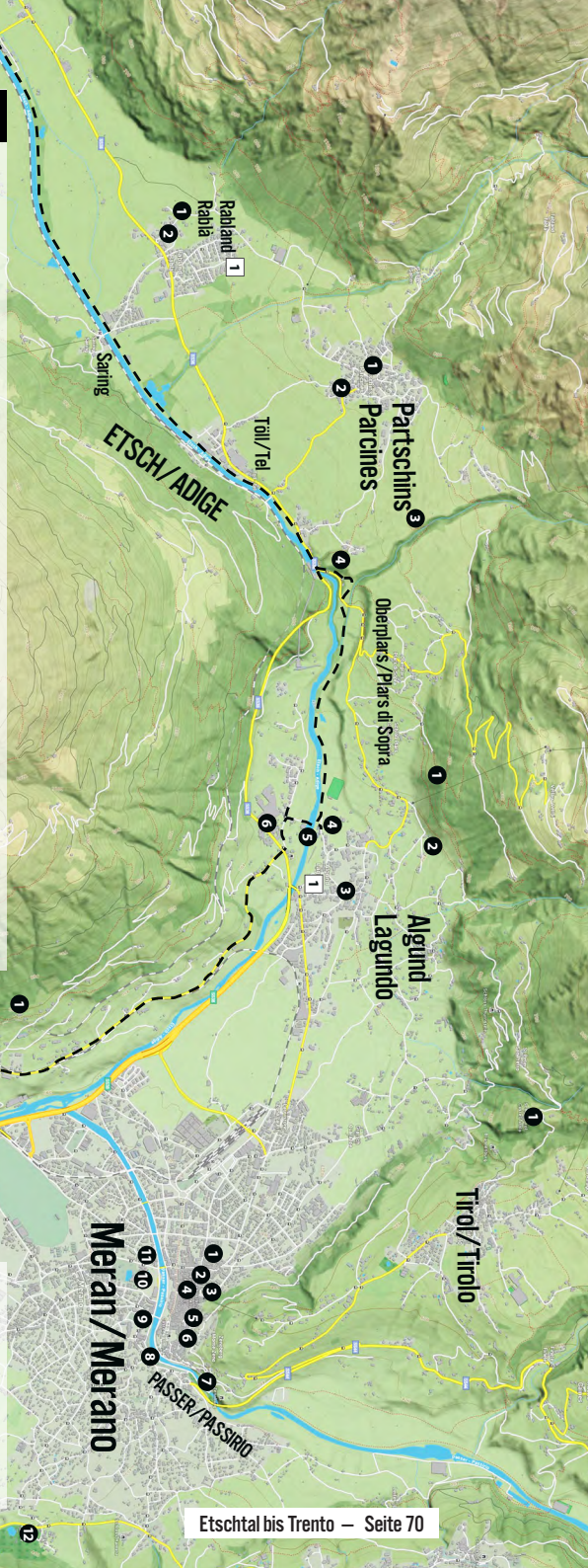
- 2 Gut erhaltener Kern Marlings
- 3 Skulptur „Tiroler Platzl“

## Basling

- 1 Schloss Lebenberg

## Marling

- 1 Marlinger Waalweg





## Karte 28

- Römische Trasse der Via Claudia Augusta
- - Rad-Route
- ⋯ Spaziergang

### Lana

- 1 Burg Braunerberg
- 2 Burg Werrenberg
- 3 Pfarrkirche Niederlana mit Schnatterbeckaltar
- 4 Südtiroler Obstbaumuseum
- 5 Burg Brandis
- 6 Lanaburg (Leonburg)

### Völlan

- 1 Mayenberg

### Burgstall

- 1 Ruine der Burg der Grafen von Volkmars

### Gargazon

- 1 Pension Sonnheim, Vöranerweg 11, [www.sonnheim.com](http://www.sonnheim.com), 0039 0473 292347, III-V

### Prissian

- 1 Fahlburg
- 2 Burg Werrenberg

### Nals

- 1 Ansitz Stachelburg
- 1 Boutique Hotel Zum Rosenbaum, Goldgasse 3, [www.rosenbaum.it](http://www.rosenbaum.it), 0039 0473 678636, V
- 2 Schloss Schwanburg mit Schlosskellerei (?)
- 3 Schloss Paysberg
- 2 Garni Rebhof, Vilpianer Straße 19, [www.garni-rebhof.eu](http://www.garni-rebhof.eu), 0039 0473 678924, III



## Karte 29

- Römische Trasse der Via Claudia Augusta
- - Rad-Route
- .... Spaziergang

### Andrian

- 1 Hotel Gasthof Schwarzer Adler\*\*\*, St.-Urban-Platz 4, [www.schwarzeradler-andrian.net](http://www.schwarzeradler-andrian.net), 0039 0473 510288, IVV

- 1 Burg Wolfsthurn
- 2 Burgruine Festenstein

### Terlan

- 1 Pfarrkirche Maria Himmelfahrt in Terlan
- 2 Burgruine „Maultasch“

### Missian

- 1 Burg Hocheppan

### Bozen

- 1 Drususallee
- 2 Drususbrücke
- 3 Waltherplatz mit

Walther-von-der-Vogelweide-Denkmal

- 4 Kornplatz
- 5 Laubengasse
- 6 Merkantilmuseum
- 7 Rathaus
- 8 Naturmuseum Südtirol
- 9 Rittner Seilbahn
- 10 Franziskanerkirche und -kloster
- 11 Südtiroler Archäologiemuseum
- 12 Stadtmuseum mit Meilenstein der Via Claudia Augusta
- 13 Talferbrücke
- 14 Siegesdenkmal
- 15 Talfer-Rad- und Fußgängerbrücke
- 16 Museion, Museum für moderne und zeitgenössische Kunst
- 17 Stadttheater und Konzerthaus
- 18 Gotischer Dom Maria Himmelfahrt mit Domschatzkammer
- 19 Schloss Runkelstein



## Karte 30

- Römische Trasse der Via Claudia Augusta
- - - Rad-Route
- ⋯ Spaziergang

### St. Pauls

- 1 Ortszentrum von St. Pauls mit dem „Dom auf dem Lande“

### Girland

- 1 Gasthof Wastl\*\*\*, Girlander Straße 42, [www.wastl.it](http://www.wastl.it), 0039 0473 662412, III

### St. Michael

- 1 Zentrum St. Michaels

### Leifers

- 1 Zentrum von Leifers
- 2 Einstige Burgkapelle Peterköfele

### Pfatten

- 1 Historische Floßanlegstellen

### Kaltern

- 1 „Frühlingstal“
- 2 Verkehrsberuhigtes Zentrum des Weinortes Kaltern am See
- 1 Frühstückspension Roter Adler\*\*\*, Goldgasse 4, [www.rotter-adler.com](http://www.rotter-adler.com), 0471 963115, IV
- 3 Südtiroler Weismuseum

### St. Josef am See

- 1 Kalterer See



## Karte 31

- Römische Trasse der Via Claudia Augusta
- - Rad-Route
- ⋯ Spaziergang

### Auer

- 1 Hotel Christin, Bahnhofstraße 110, [www.hotelchristin.com](http://www.hotelchristin.com), 0039 0471 810116, IVV
- 2 Parkhotel Markushof, Truidn 1, [www.hotelmarkushof.it](http://www.hotelmarkushof.it), 0039 0471 810025, VVI
- 1 Ortskern von Auer

Kurtatsch  
Cortaccia

Margreid  
Magrè

Kurtinig  
Cortina

Tramin  
Termeno

Neumarkt  
Egna

Auer/Ora

Montan  
Montagna

ETSCH/ADIGE

### Auer

- 3 Bio Hotel & Residence Kaufmann, Fleimstalstraße 16, [www.hotelkaufmann.it](http://www.hotelkaufmann.it), 0039 0471 810004, III-V
- 2 Kirche St. Peter
- 3 Historischer Siedlungsplatz Castelfeder

Villnerstraße 30, [www.villnerhof.com](http://www.villnerhof.com), 0039 0471 812039, IV-VI

- 1 Reste der römischen Straßenstation Endidae
- 2 Historisches Marktzentrum mit Laubengasse
- 3 Ballhaus
- 4 Ruine der Burg Kaldiff

### Tramin

- 1 Historischer Ortskern Tramins
- 2 Pfarrkirche St. Quirikus und Jilitta
- 3 St. Jakob in Kastelaz mit wertvollen romanischen Fresken

### Margreid

- 1 Ortskern von Margreid
- 2 Älteste datierte Weinrebe Europas

### Laag

- 1 Ortszentrum von Laag

### Kurtinig

- 1 Ortszentrum von Kurtinig

### Neumarkt

- 1 Hotel Villnerhof \*\*\*,



## Karte 32

- Römische Trasse der Via Claudia Augusta
- - Rad-Route
- ... Spaziergang

### Salurn

- 1 Jugendhaus Dr. Josef Noldin, Dr. Josef-Noldin-Straße 20, www.noldinhaus.org, 0039 0471 884356, III-IV

- 1 Ortszentrum von Salurn
- 2 Haderburg

### Roverè della Luna

- 1 Kapelle St. Anna

### Cadino

- 1 B&B La Ferrata, Dr. Loc. Cadino 1, www.laferrata.com, 0039 0461 650409, IV

### Mezzocorona

- 1 Domus Romana
- 1 Hotel Drago\*\*\*, Piazza San Gottardo 46, www.hoteldrago.it, 0039 0461 603824, V
- 2 B&B La Masera, Corso del Popolo 35, www.pianarotaliana.it/Dormire/BB/B-B-La-Masera, 0039 0461 1752525
- 2 Piazza von Mezzocorona
- 3 Gondelbahn nach Monte

te, mit toller Aussicht auf das Tal

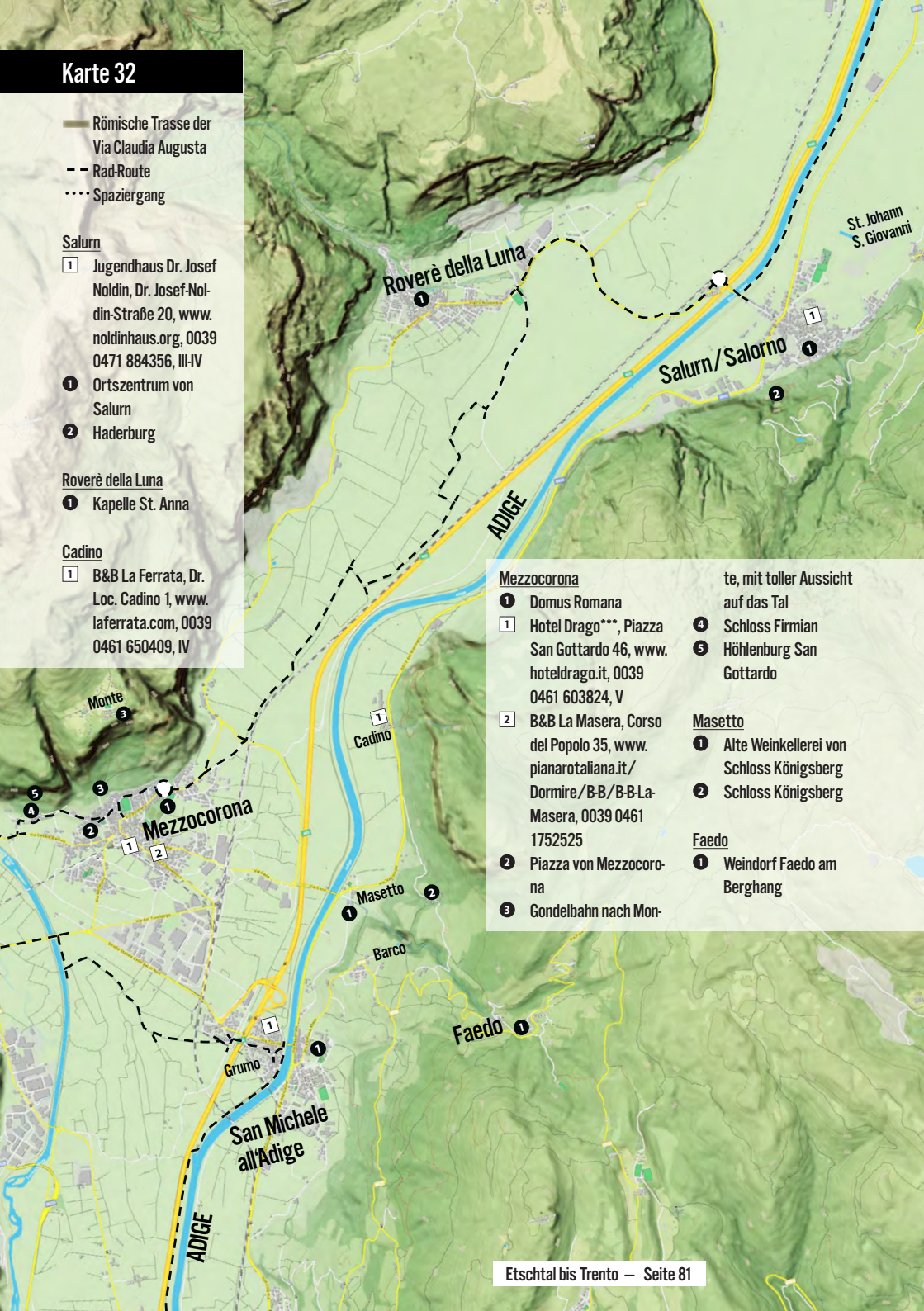
- 4 Schloss Firmian
- 5 Höhlenburg San Gottardo

### Masetto

- 1 Alte Weinkellerei von Schloss Königsberg
- 2 Schloss Königsberg

### Faedo

- 1 Weindorf Faedo am Berghang





## Karte 33

- Römische Trasse der Via Claudia Augusta
- - - Rad-Route
- ⋯ Spaziergang

### Mezzolombardo

- 1 Pfarrkirche mit freistehendem Turm
- 2 Burg Castello della Torre
- 3 Alter Kern von Mezzolombardo
- 4 Kirche San Pietro

### San Michele all'Adige

- 1 Hotel Ristorante Cantaleone, via Tonale 23, [www.cantaleone.it](http://www.cantaleone.it), 0039 0461 650134, III-V
- 1 Volkskundemuseum im ehemaligen Kloster San Michele all'Adige

### Nave San Rocco

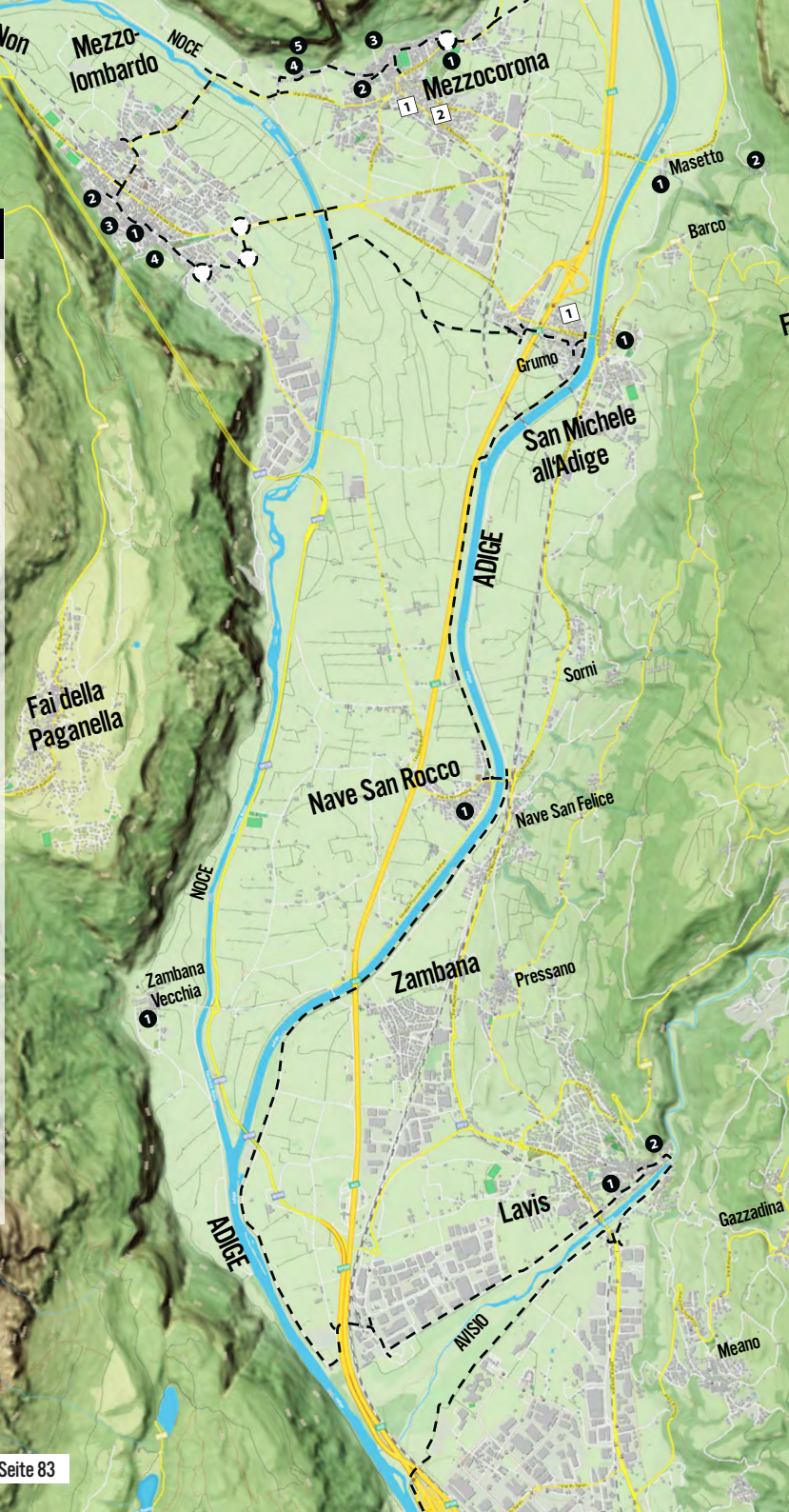
- 1 Fähr- und Flößerdorf Nave San Rocco

### Zambana Vecchia

- 1 Das frühere Zambana

### Lavis

- 1 Alter Kern von Lavis
- 2 Hängende Gärten „der Ciucioi“





## Karte 34

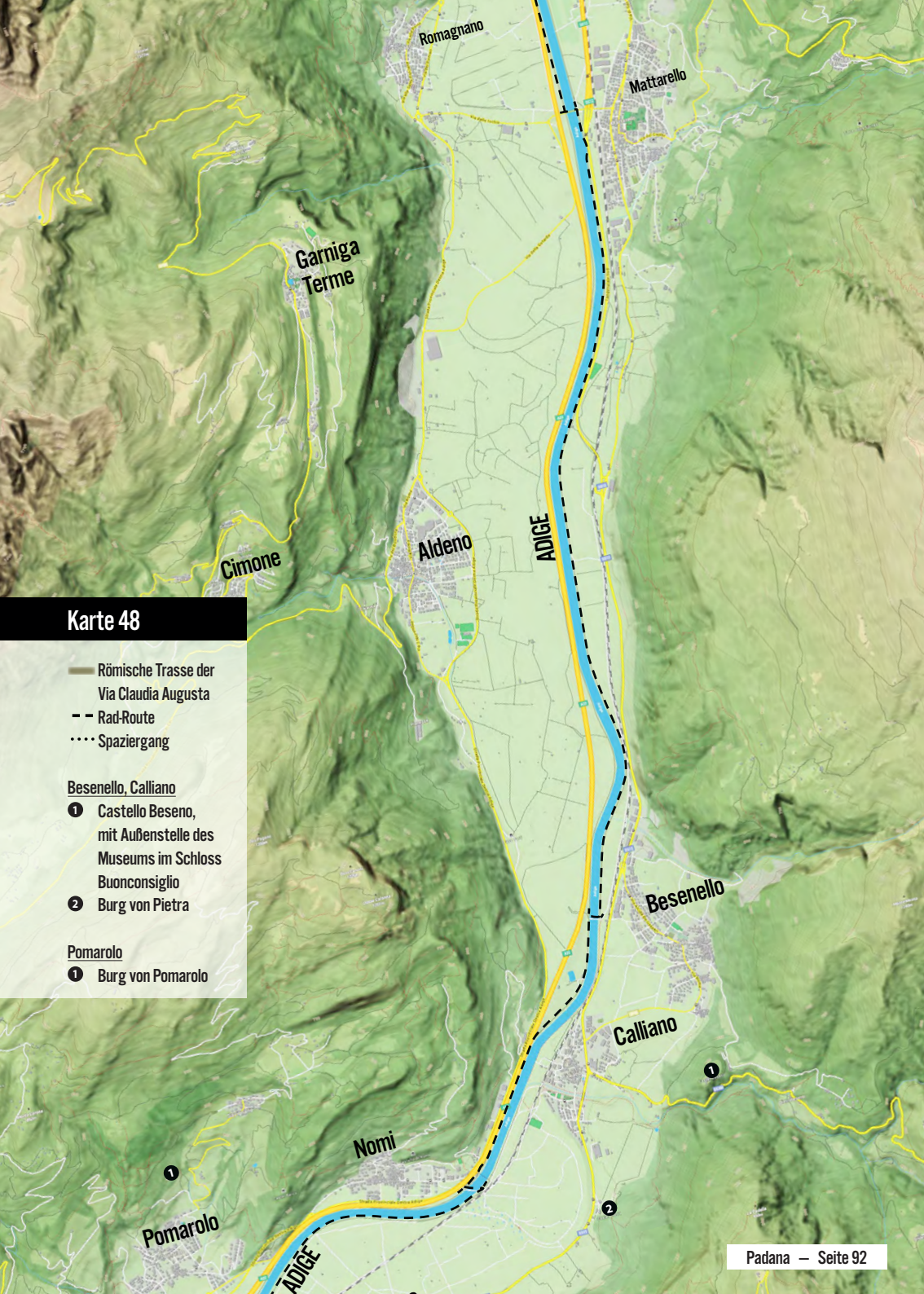
- Römische Trasse der Via Claudia Augusta
- - Rad-Route
- ⋯ Spaziergang

### Trento

- 1 Stadtgalerie für zeitgenössische Kunst
  - 2 Unterirdische Ausgrabungen des römischen Tridentum auf der Piazza Battisti
  - 3 Renaissancestraßen
  - 4 Rathaus im Palazzo Thun
  - 5 Domplatz
  - 6 Diözesenmuseum
  - 7 Kathedrale San Vigilio
  - 8 Schloss Buonconsiglio mit historischem Museum
- 1 Hotel Sporting  
Trento, Via Roberto da Sanseverino 125,  
[www.hotelsporting-trento.com](http://www.hotelsporting-trento.com), 0039 0461 391215, VVI







## Karte 48

- Römische Trasse der Via Claudia Augusta
- - Rad-Route
- .... Spaziergang

### Besenello, Calliano

- 1 Castello Beseno, mit Außenstelle des Museums im Schloss Buonconsiglio
- 2 Burg von Pietra

### Pomarolo

- 1 Burg von Pomarolo



# Karte 49

- Römische Trasse der Via Claudia Augusta
- - Rad-Route
- ..... Spaziergang

## Villa Lagarina

- ① Palazzo Libera mit einem Teil des Trentiner Diözesanmuseums
- ① Casa del Noce, Via Zandonai 10, [www.casadelnoce.com](http://www.casadelnoce.com), 0039 0464 410741, III

## Nogaredo

- ① Burg von Noarna
- ② Palazzo Lodron

## Castellano

- ① Burg von Castellano

## Rovereto

- ① Stadtmuseum im Palazzo Alberti
- ② Geburtshaus von Antonio Rosmini
- ③ Palazzo Todeschi-Micheli „Mozarthaus“
- ④ Ponte Forbato Brücke
- ⑤ Casa dei Turchi „Türkenhaus“
- ⑥ Burg Castello Rovereto mit Italienischem Kriegsmuseum
- ⑦ Venezianisch geprägtes Rathaus im Palazzo Pretorio aus dem 15. Jh.
- ⑧ Renaissance-Palazzo del Ben oder dei Conti d'Arco
- ⑨ Zeitgenössische Galerie MART und Haus futuristischer Kunst Depero
- ⑩ Bibliothek im Palazzo dell'Annona
- ⑪ Theater Zandonai

## Rovereto

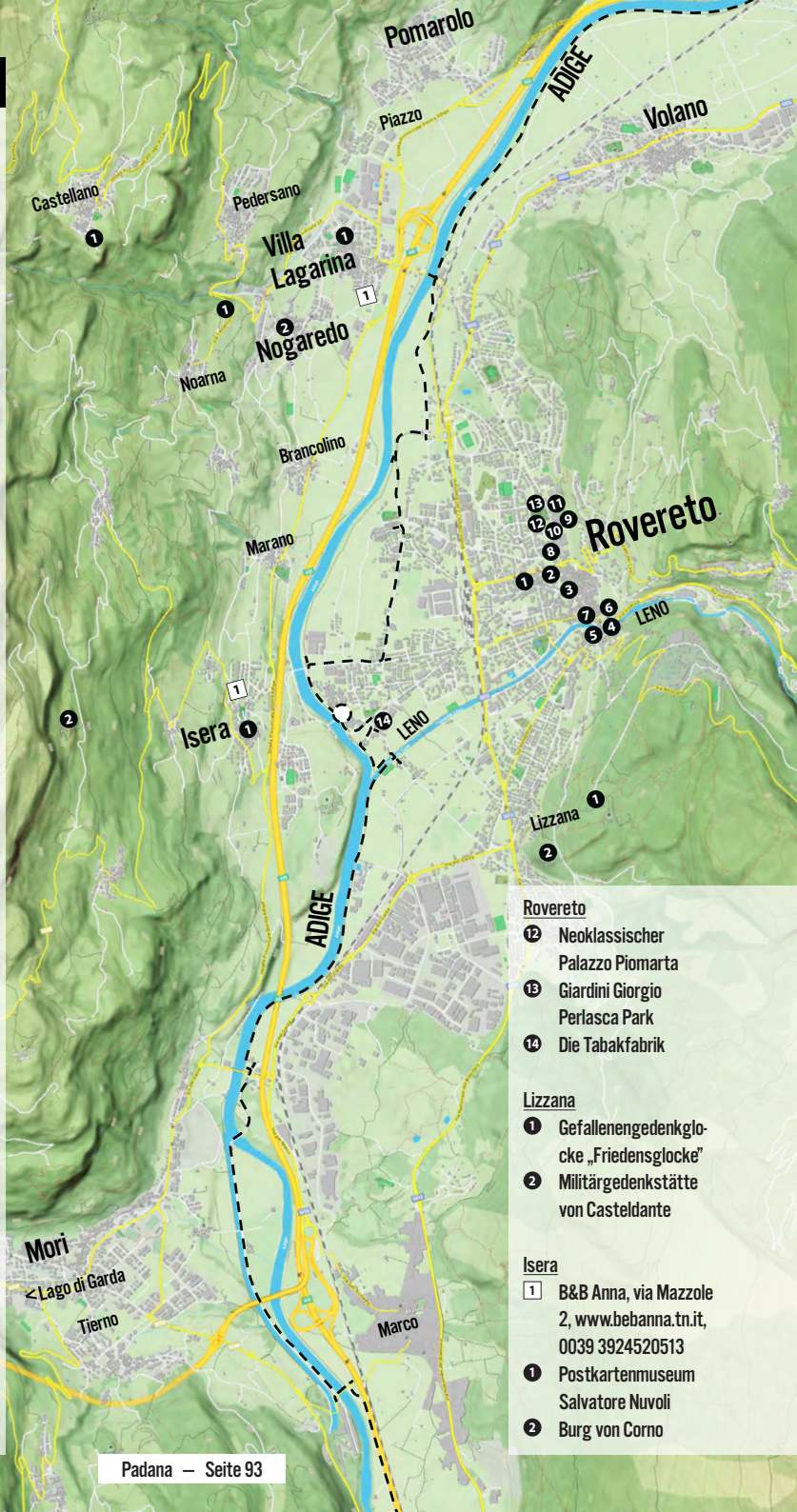
- ⑫ Neoklassischer Palazzo Piomarta
- ⑬ Giardini Giorgio Perlasca Park
- ⑭ Die Tabakfabrik

## Lizzana

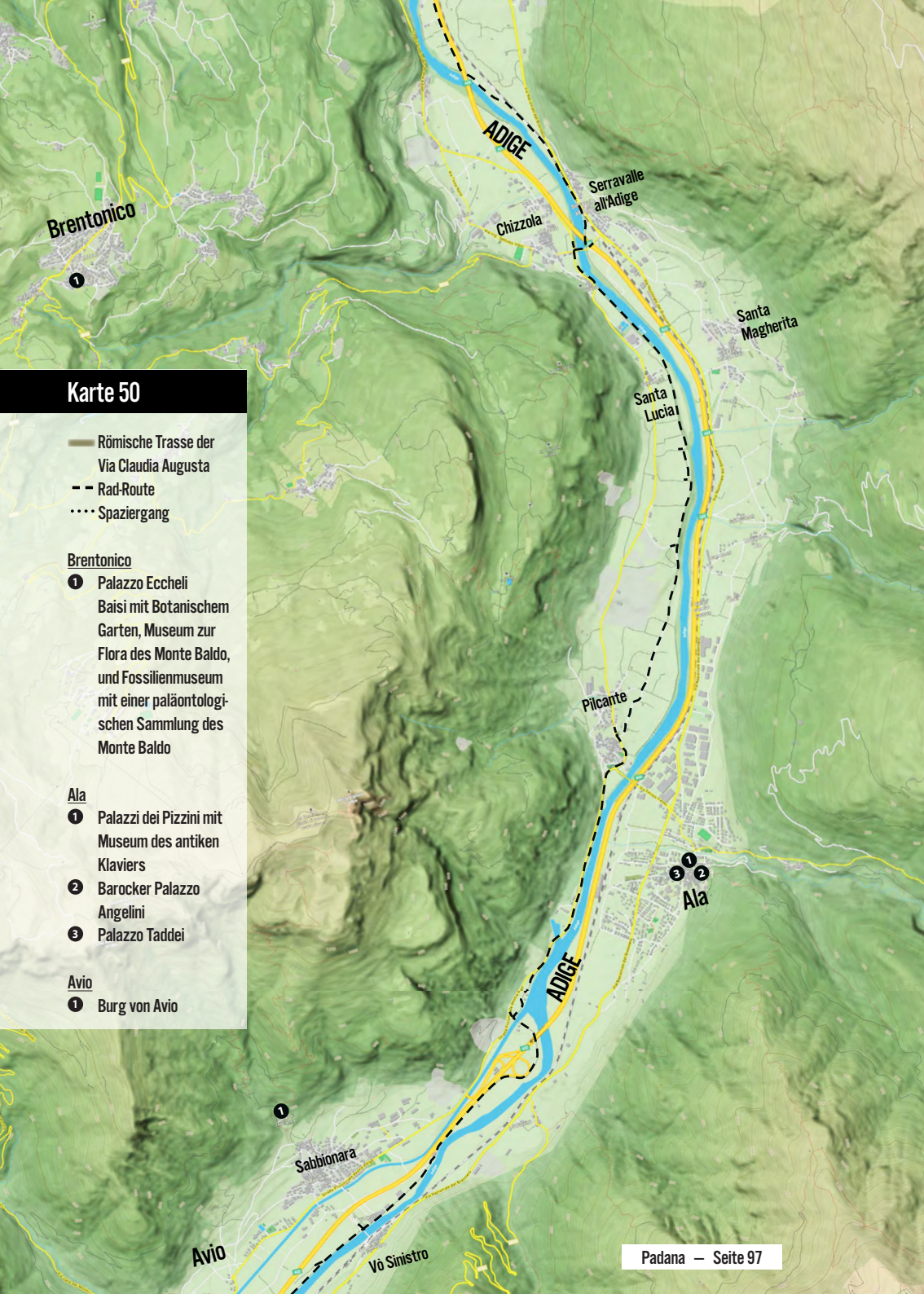
- ① Gefallenengedenkglocke „Friedensglocke“
- ② Militärgedenkstätte von Casteldante

## Isera

- ① B&B Anna, via Mazzole 2, [www.behanna.tn.it](http://www.behanna.tn.it), 0039 3924520513
- ① Postkartenmuseum Salvatore Nuvoli
- ② Burg von Corno







## Karte 50

- Römische Trasse der Via Claudia Augusta
- - Rad-Routie
- .... Spaziergang

### Brentonico

- 1 Palazzo Echeli Baisi mit Botanischem Garten, Museum zur Flora des Monte Baldo, und Fossilienmuseum mit einer paläontologischen Sammlung des Monte Baldo

### Ala

- 1 Palazzi dei Pizzini mit Museum des antiken Klaviers
- 2 Barocker Palazzo Angelini
- 3 Palazzo Taddei

### Avio

- 1 Burg von Avio

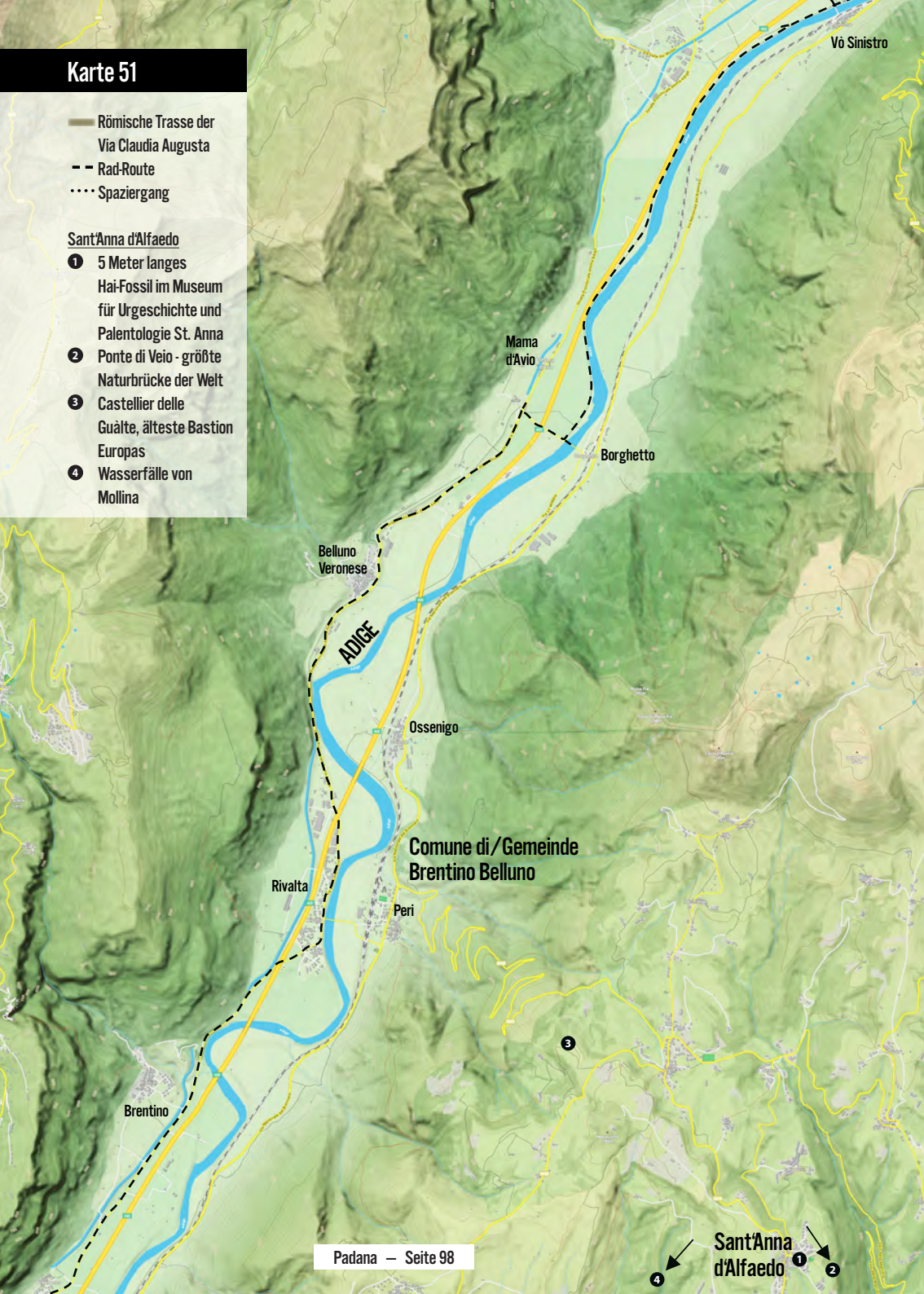


# Karte 51

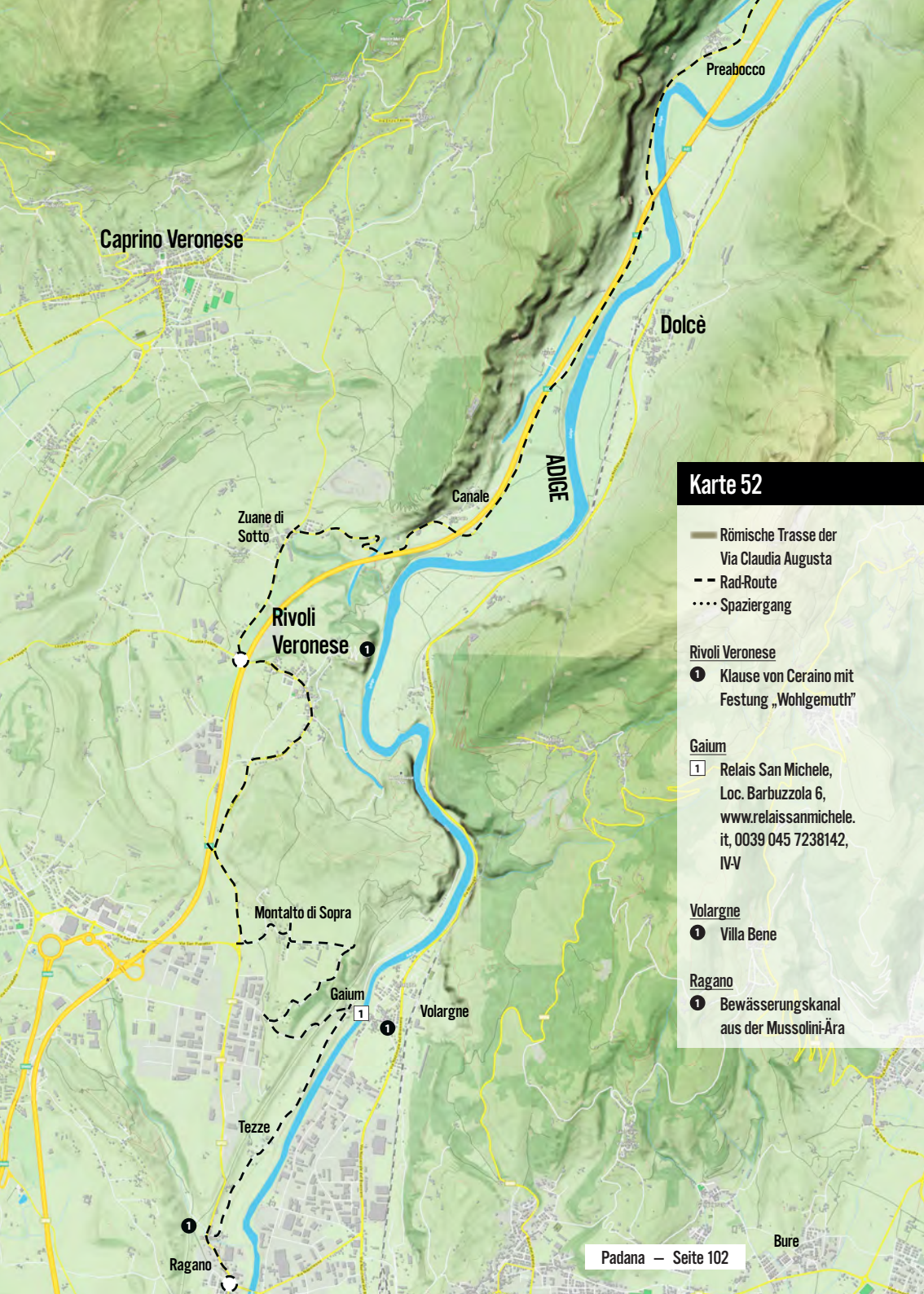
- Römische Trasse der Via Claudia Augusta
- - Rad-Route
- .... Spaziergang

## Sant'Anna d'Alfaedo

- 1 5 Meter langes Hai-Fossil im Museum für Urgeschichte und Paläontologie St. Anna
- 2 Ponte di Veio - größte Naturbrücke der Welt
- 3 Castellier delle Guàlte, älteste Bastion Europas
- 4 Wasserfälle von Molina







Caprino Veronese

Preabocco

Dolcè




ADIGE

Canale


Zuane di Sotto

Rivoli Veronese 1

### Karte 52

-  Römische Trasse der Via Claudia Augusta
-  Rad-Route
-  Spaziergang

#### Rivoli Veronese

-  1 Klause von Ceraino mit Festung „Wohlgemuth“


#### Gaium

-  1 Relais San Michele, Loc. Barbuzzola 6, [www.relaissanmichele.it](http://www.relaissanmichele.it), 0039 045 7238142, IV/V

#### Volargne

-  1 Villa Bene

#### Ragano

-  1 Bewässerungskanal aus der Mussolini-Ära

Montalto di Sopra

Gaium 1

Volargne 1

Tezze

Ragano 1

Bure



# Karte 53

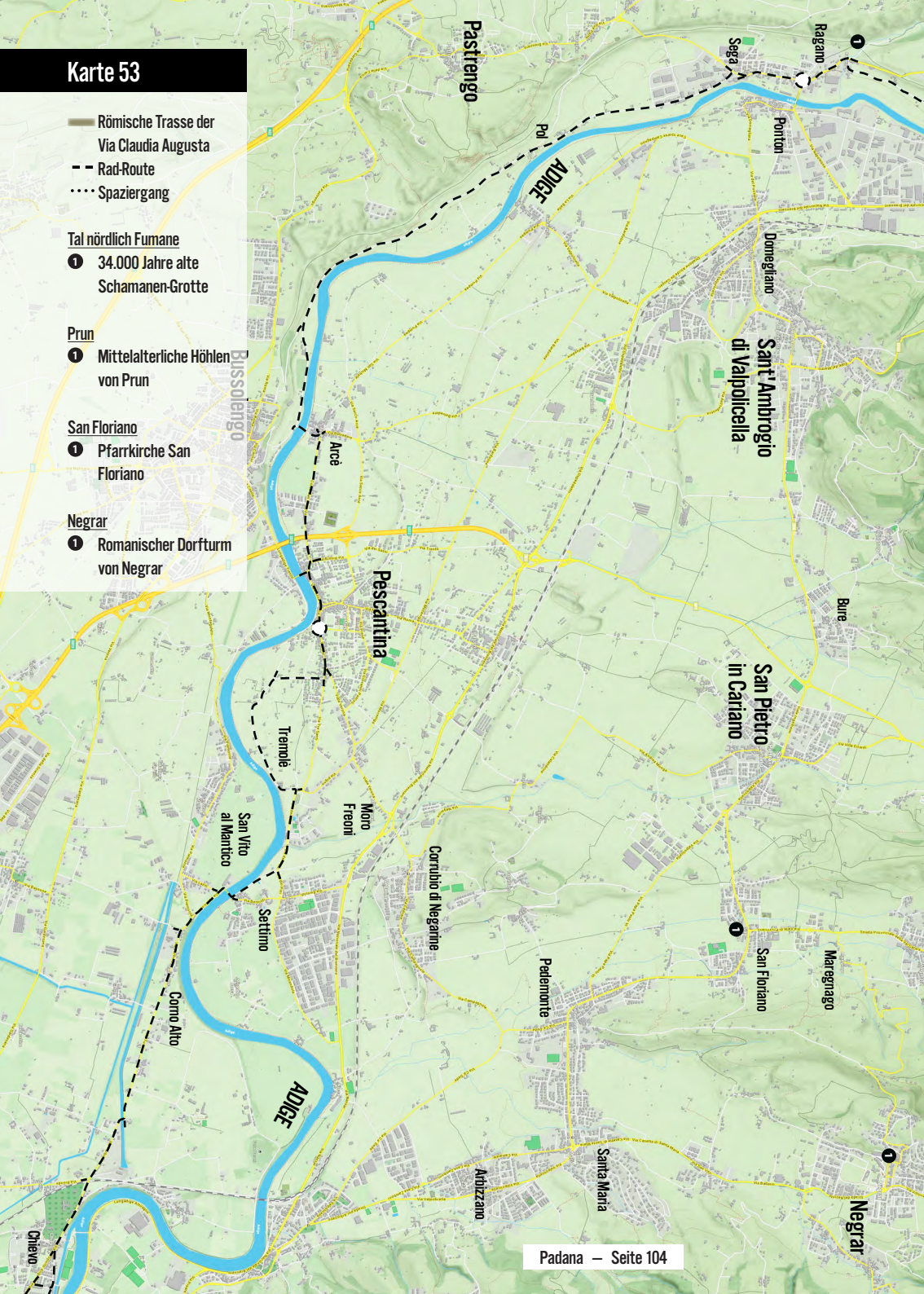
- Römische Trasse der Via Claudia Augusta
- - Rad-Route
- ⋯ Spaziergang

Tal nördlich Fumane  
① 34.000 Jahre alte Schamanen-Grotte

Prun  
① Mittelalterliche Höhlen von Prun

San Floriano  
① Pfarrkirche San Floriano

Negrar  
① Romanischer Dorfurm von Negrar



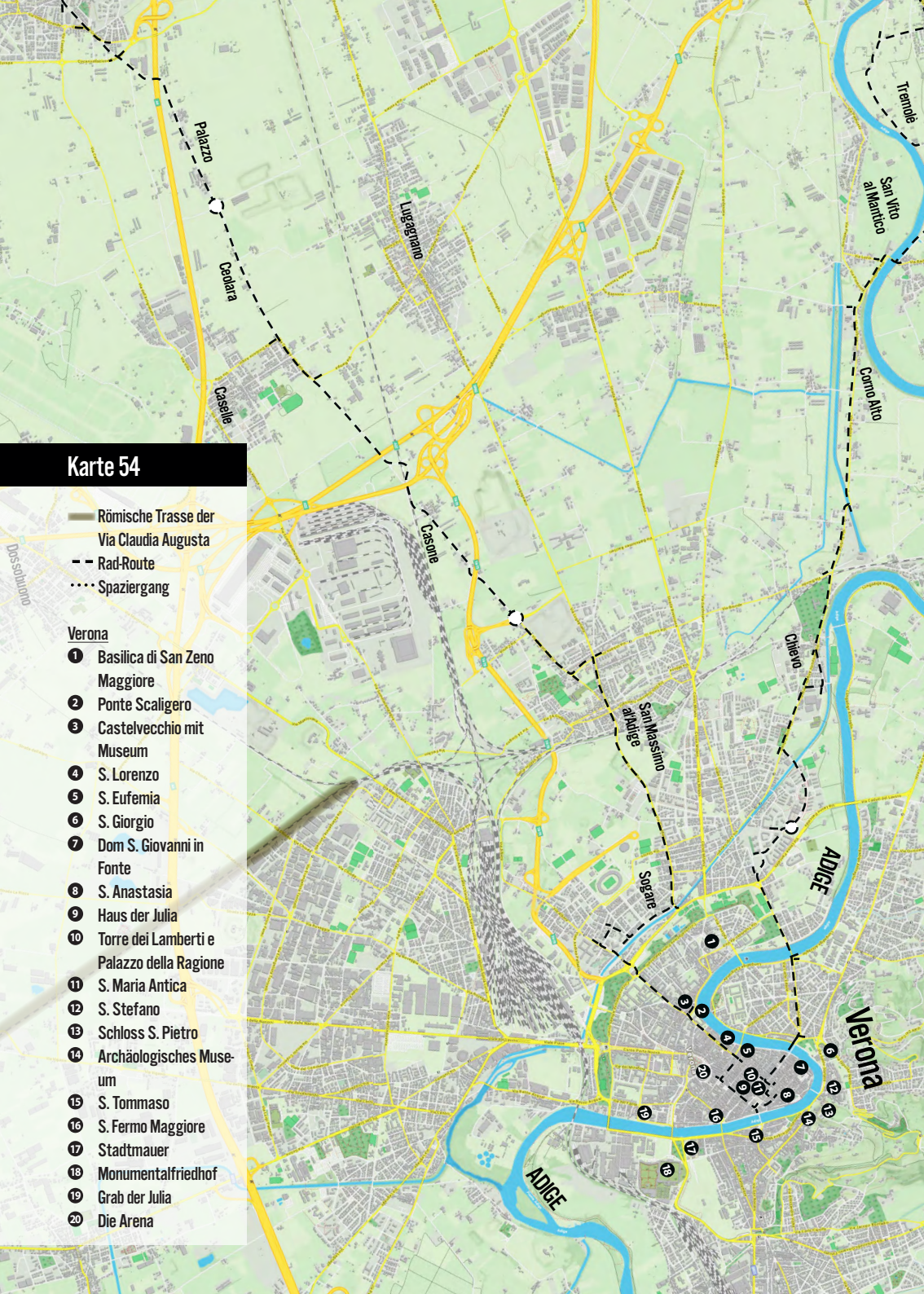


## Karte 54

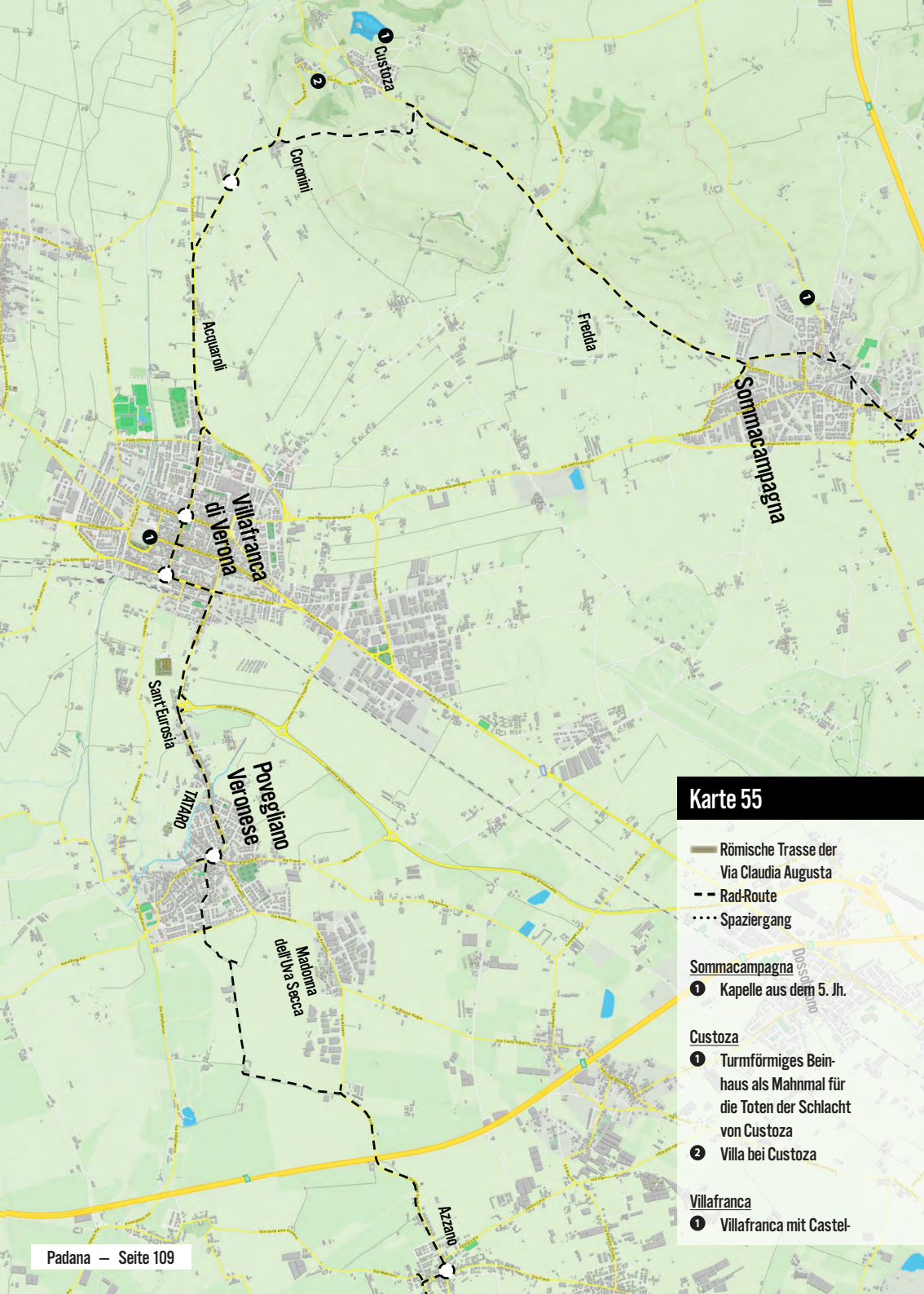
- Römische Trasse der Via Claudia Augusta
- - Rad-Route
- ⋯ Spaziergang

### Verona

- 1 Basilica di San Zeno Maggiore
- 2 Ponte Scaligero
- 3 Castelvecchio mit Museum
- 4 S. Lorenzo
- 5 S. Eufemia
- 6 S. Giorgio
- 7 Dom S. Giovanni in Fonte
- 8 S. Anastasia
- 9 Haus der Julia
- 10 Torre dei Lamberti e Palazzo della Ragione
- 11 S. Maria Antica
- 12 S. Stefano
- 13 Schloss S. Pietro
- 14 Archäologisches Museum
- 15 S. Tommaso
- 16 S. Fermo Maggiore
- 17 Stadtmauer
- 18 Monumentalfriedhof
- 19 Grab der Julia
- 20 Die Arena







## Karte 55

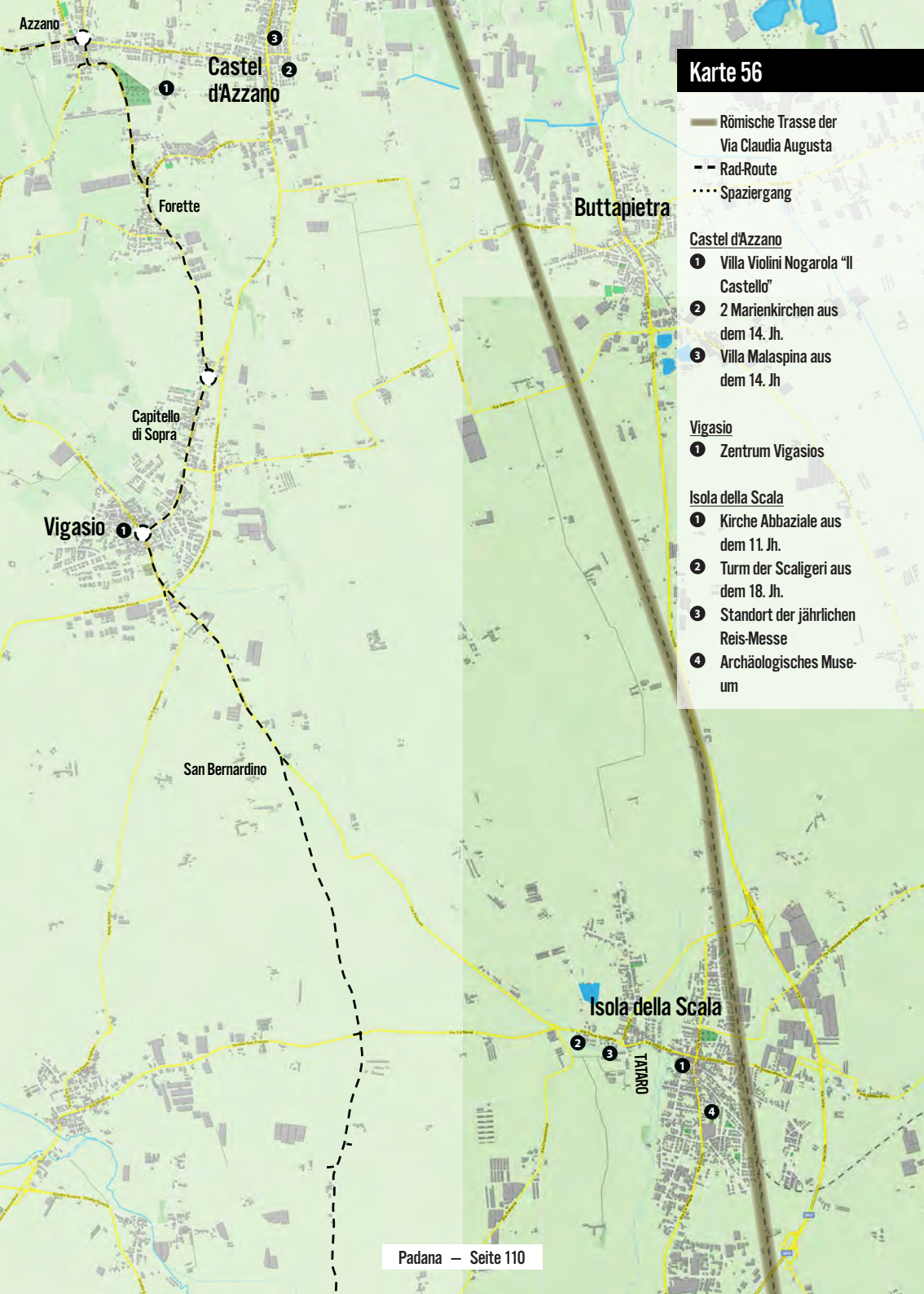
- Römische Trasse der Via Claudia Augusta
- Rad-Route
- Spaziergang

**Sommacampagna**  
 1 Kapelle aus dem 5. Jh.

**Custoza**  
 1 Turmförmiges Beinhaus als Mahnmahl für die Toten der Schlacht von Custoza  
 2 Villa bei Custoza

**Villafranca**  
 1 Villafranca mit Castel





# Karte 56

- Römische Trasse der Via Claudia Augusta
- - Rad-Route
- ... Spaziergang

- ### Castel d'Azzano
- 1 Villa Violini Nogarola "Il Castello"
  - 2 2 Marienkirchen aus dem 14. Jh.
  - 3 Villa Malaspina aus dem 14. Jh.

- ### Vigasio
- 1 Zentrum Vigasios

- ### Isola della Scala
- 1 Kirche Abbaziale aus dem 11. Jh.
  - 2 Turm der Scaligeri aus dem 18. Jh.
  - 3 Standort der jährlichen Reis-Messe
  - 4 Archäologisches Museum



# Karte 57

- Römische Trasse der Via Claudia Augusta
- - - Rad-Route
- ⋯ Spaziergang





## Karte 58

- Römische Trasse der Via Claudia Augusta
- - Rad-Route
- ⋯ Spaziergang

### Gazzo Veronese

- 1 Archäologisches Museum
- 2 Kirche Santa Maria Maggiore aus dem 10. Jh.

### San Pietro in Valle

- 1 Kirche Ceson di San Pietro in Valle aus dem 11. Jh.

### Canal Bianco

- 1 Besucher- und Dokumentationszentrum des Natur-Reservats „Dasi del Busatello“ bzw. „Paludi di Ostiglia“

### Santuario

- 1 Wallfahrtskirche Santuario Beata Vergine della Comuna



## Karte 59

- Römische Trasse der Via Claudia Augusta
- - Rad-Route
- .... Spaziergang

### Ostiglia

- 1 Hotel Ristorante Cioè, Loc. Barbuzzola 6, [www.hotelristorantecioe.it](http://www.hotelristorantecioe.it) 0039 0386 800282, IV
- 1 Archäologisches Museum (wegen Schäden durch das Erdbeben 2012 momentan geschlossen)
- 2 Palazzo Foglia aus dem 18. Jh., mit dem Stadtmuseum und der musikalischen Bibliothek „Giuseppe Greggiati“
- 3 Rathaus im Palazzo Bonazzi aus dem 17. Jh.
- 4 Turm des einstigen mittelalterlichen Castells Ostiglia
- 5 Bereich der alten und aktuellen Brücken über den Po
- 6 Natur-Reservat Insel Boschina

